



Verkehrlicher Maßnahmenplan Verkehrsberuhigung Altstadt Regensburg

Arbeitsprogramm (Detailmaßnahmen) – Anlage 1 zum Bericht

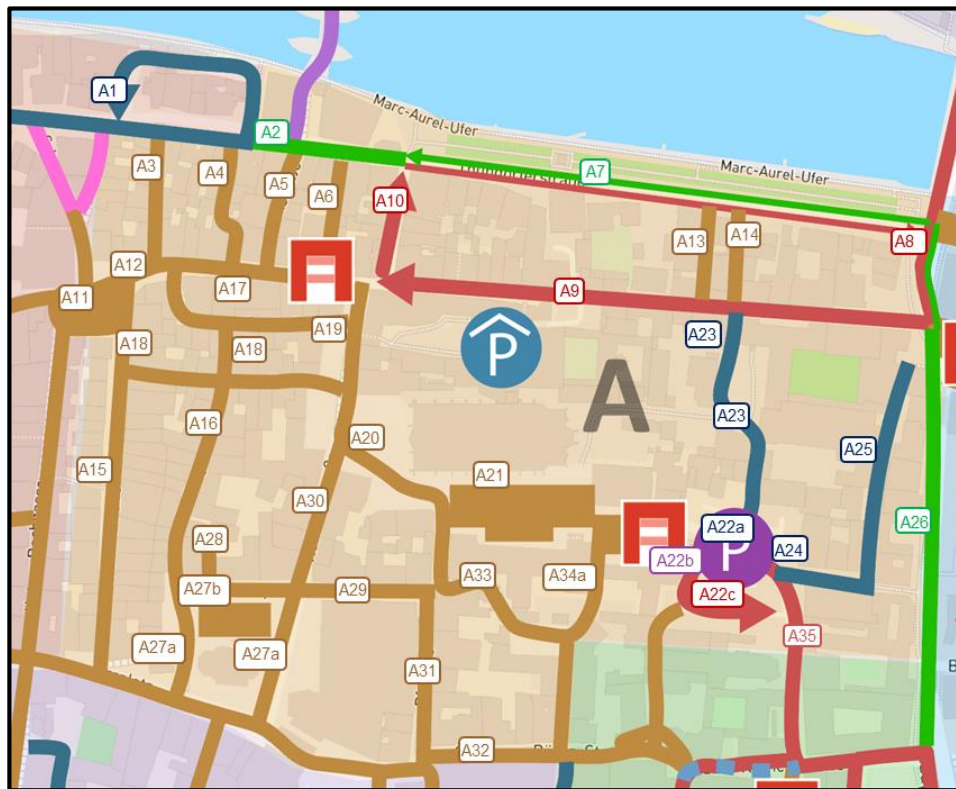
Kernbereich der Altstadt (südlich der Donau) - Oberer Wöhrd - Unterer Wöhrd - Stadthof



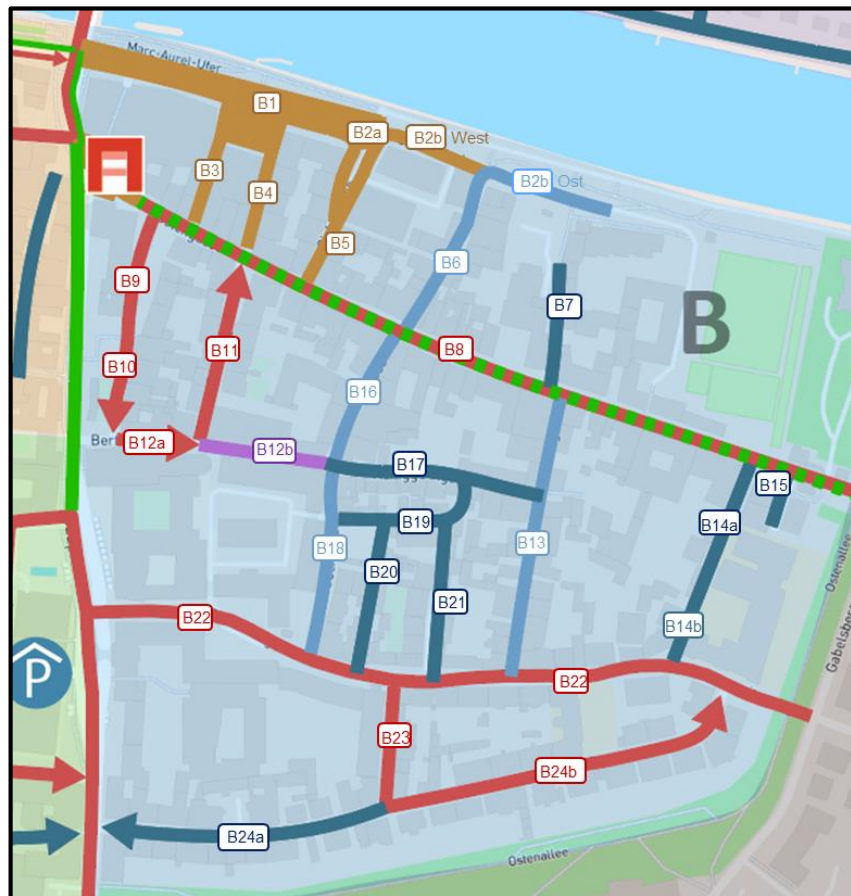
Altstadtuntersuchungsbereich

Inhaltsverzeichnis

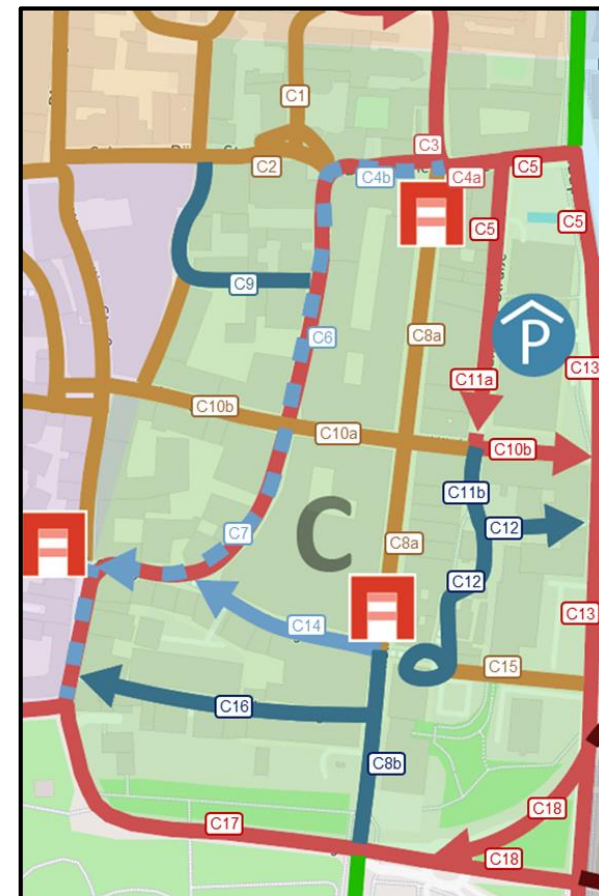
Gebiet A – ab Folie 6



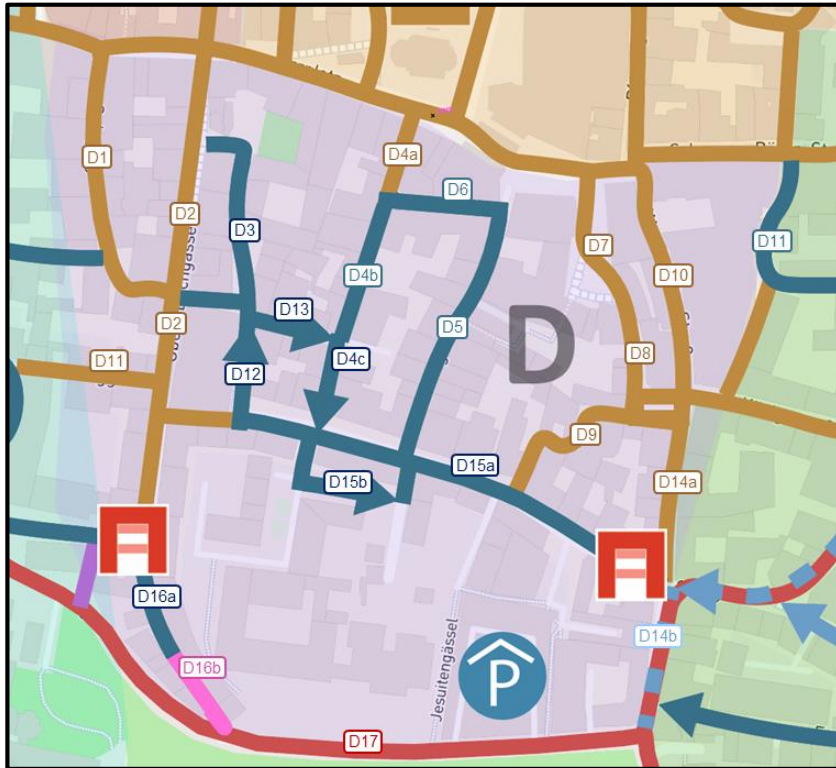
Gebiet B – ab Folie 21



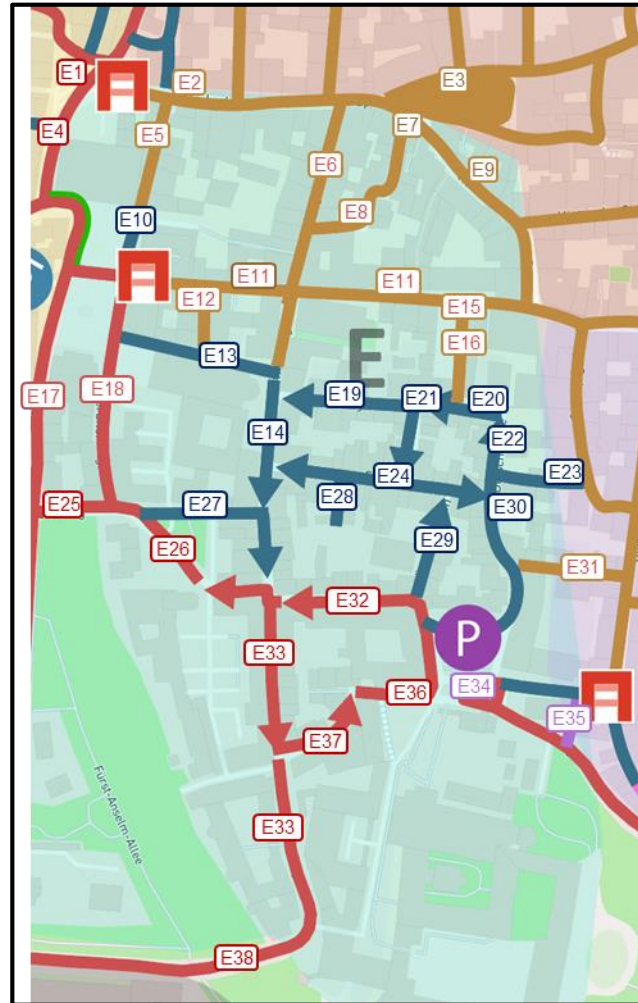
Gebiet C – ab Folie 30



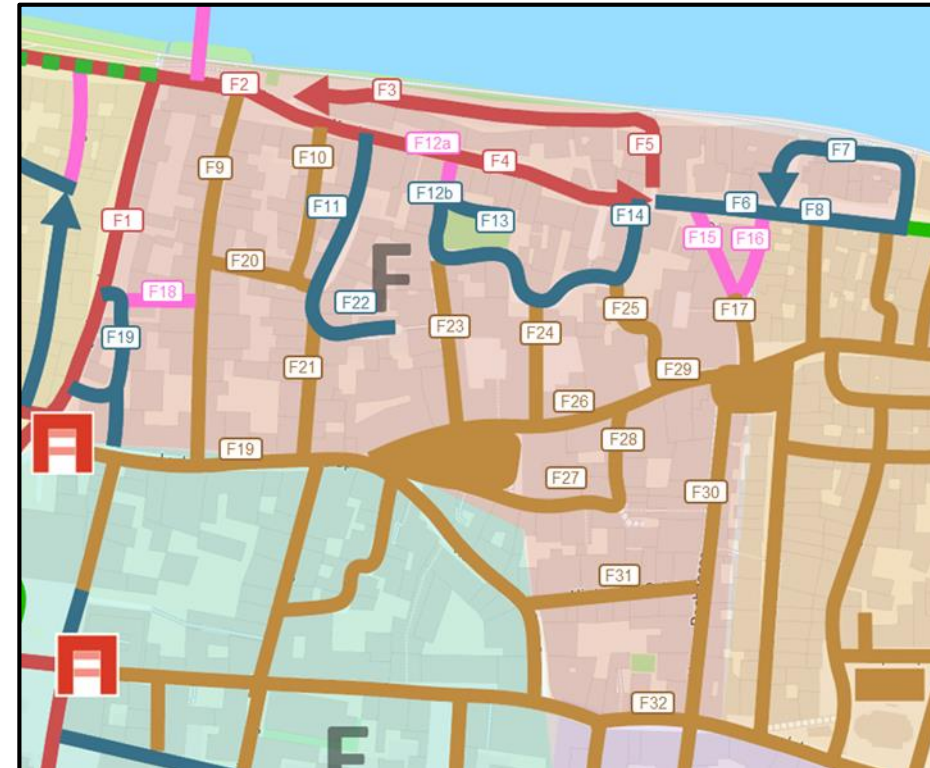
Gebiet D – ab Folie 39



Gebiet E – Folie 49



Gebiet F – Folie 61

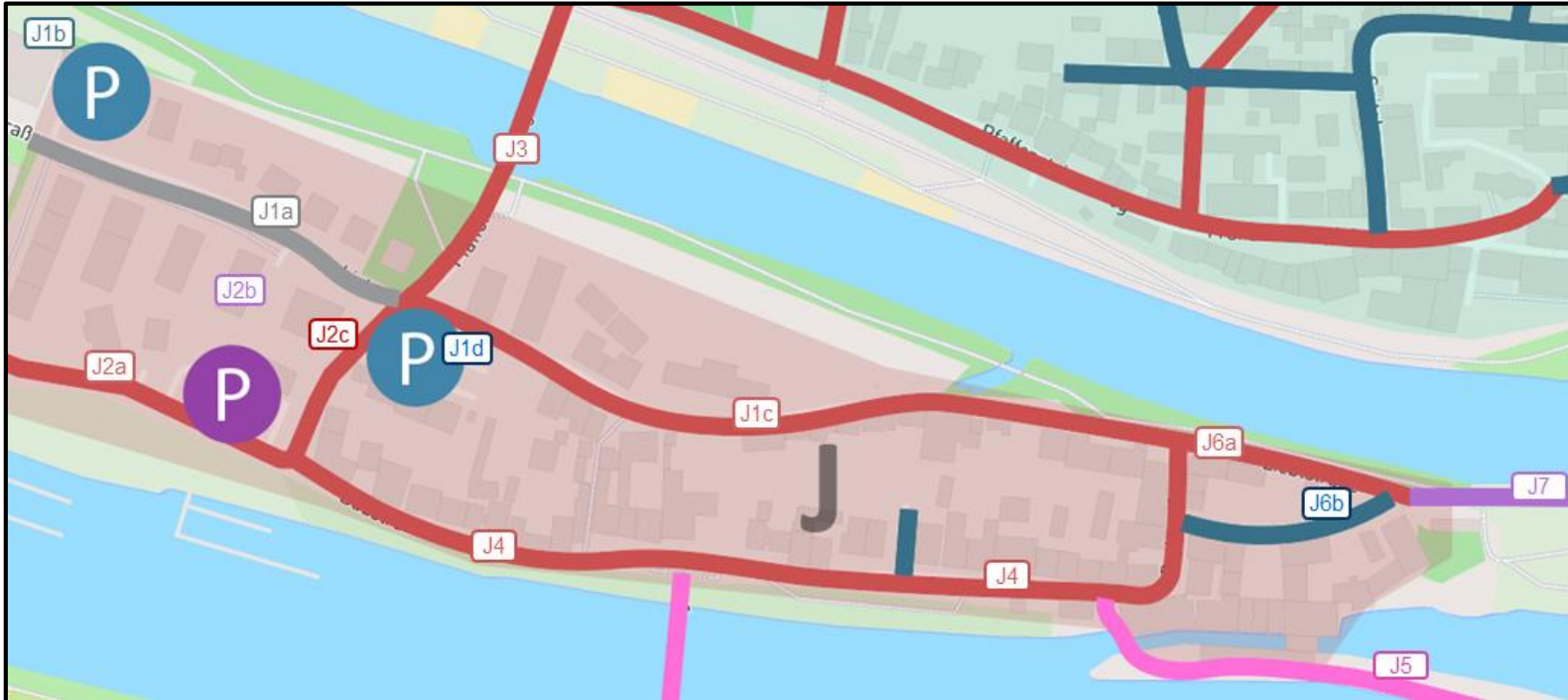


Gebiet H – ab Folie 79



A map of the study area, showing a river (blue) flowing through a green landscape. Several parking areas are marked with 'P' in blue circles. A network of roads is shown, with some roads highlighted in red (e.g., I1a, I1b, I1c, I1d, I1e, I1f, I1g, I1h, I1i, I1j, I1k, I1l, I1m, I1n, I1o, I1p, I1q, I1r, I1s, I1t, I1u, I1v, I1w, I1x, I1y, I1z). Other roads are shown in blue (e.g., I2a, I2b, I2c, I2d, I2e, I2f, I2g, I2h, I2i, I2j, I2k, I2l, I2m, I2n, I2o, I2p, I2q, I2r, I2s, I2t, I2u, I2v, I2w, I2x, I2y, I2z). The map also shows a green area (e.g., I3a, I3b, I3c, I3d, I3e, I3f, I3g, I3h, I3i, I3j, I3k, I3l, I3m, I3n, I3o, I3p, I3q, I3r, I3s, I3t, I3u, I3v, I3w, I3x, I3y, I3z) and a blue area (e.g., I4a, I4b, I4c, I4d, I4e, I4f, I4g, I4h, I4i, I4j, I4k, I4l, I4m, I4n, I4o, I4p, I4q, I4r, I4s, I4t, I4u, I4v, I4w, I4x, I4y, I4z).

Gebiet J – ab Folie 95



Grundsätze:

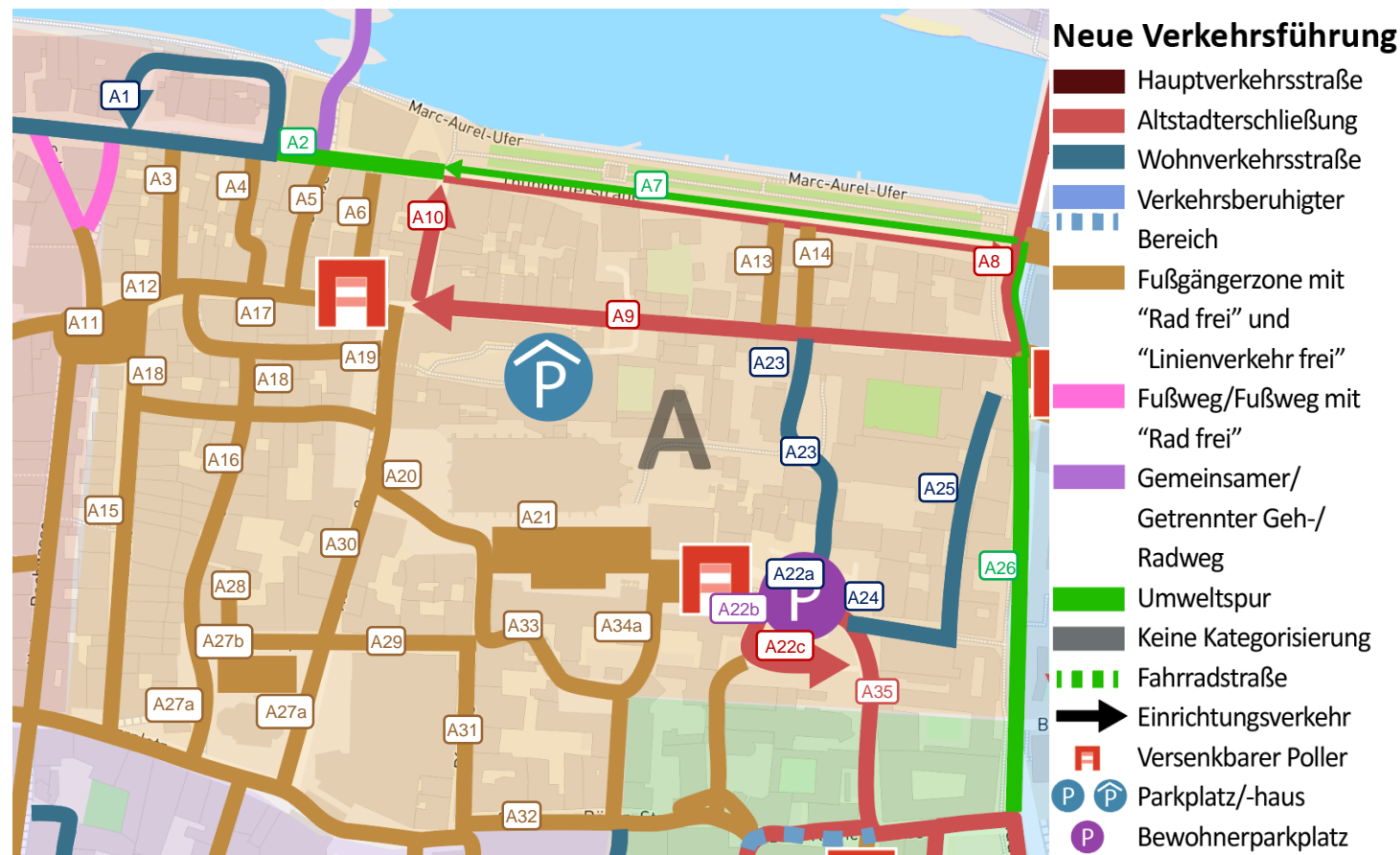
**Ist – Zustand zum Stand der
Beauftragung: 2024-03**

**Soll/Zukunftszustand zum Stand
der Beschlusslage: 2025-05**

Hinweis. inkl. Berücksichtigung aller
aktuell gültigen Beschlusslagen inkl.
Projekten zum Hochwasserschutz bis
2023

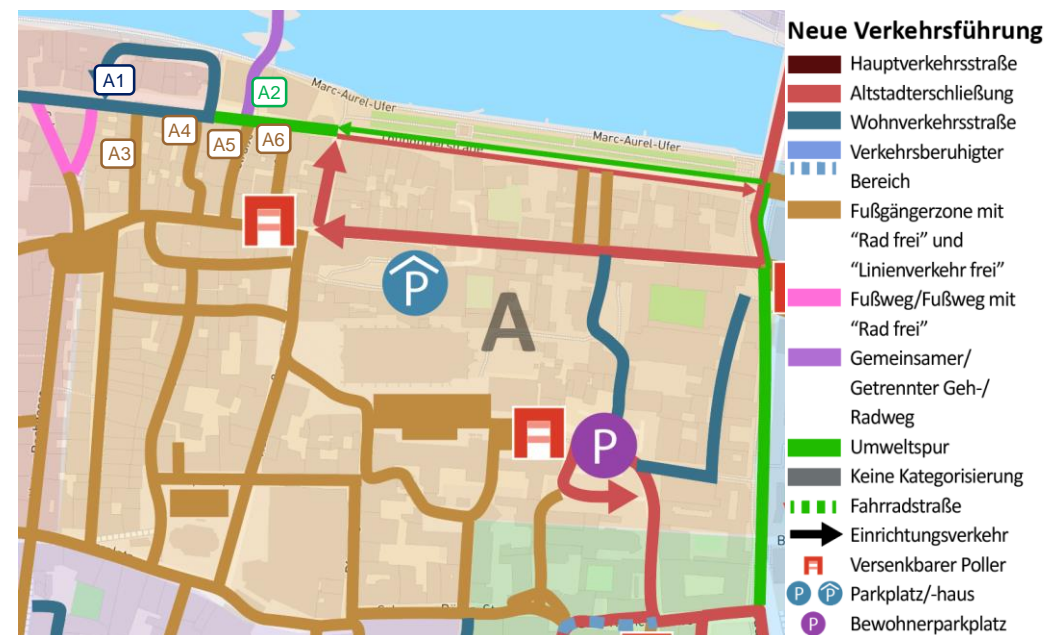
Maßnahmen Grundbausteine - Teilbereich A - (Verkehrszelle 1105)

Straße	Straße
A1: Goldene-Bären-Straße	A21: Domstraße (Domplatz Süd)
A2: Weiße-Lamm-Gasse	A22a: Parkplatz Alter Kornmarkt (Nord)
A3: Blaue-Lilien-Gasse	A22b: Alter Kornmarkt (Süd)
A4: Postthorngäßchen	A22c: Alter Kornmarkt (Straße)
A5: Brückstraße	A23: Niedermünstergasse
A6: Taubengäßchen	A24: Pfluggasse
A7: Thundorferstraße	A25: Erhardigasse
A8: St.-Georgen-Platz	A26: Adolph-Kolping-Straße
A9: Unter den Schwibbögen	A27a: Neupfarrplatz (Straße)
A10: Weiße-Hahnen-Gasse	A27b: Neupfarrplatz (Platz)
A11: Kohlenmarkt	A28: Kramwinkel
A12: Goliathstraße	A29: Drei-Helm-Gasse
A13: Hackengäßchen	A30: Residenzstraße
A14: Lindnergasse	A31: Pfauengasse
A15: Wahlenstraße	A32: Schwarze-Bären-Straße (West)
A16: Tändlergasse	A33: Frauenbergl
A17: Watmarkt	A34a: Salzburger Gasse (Nord)
A18: Kramgasse	A34b: Salzburger Gasse (Süd)
A19: Kräuterermarkt	A35: Speichergasse (auch C3)
A20: Domplatz West	



Maßnahmen Grundbausteine Teilbereich A

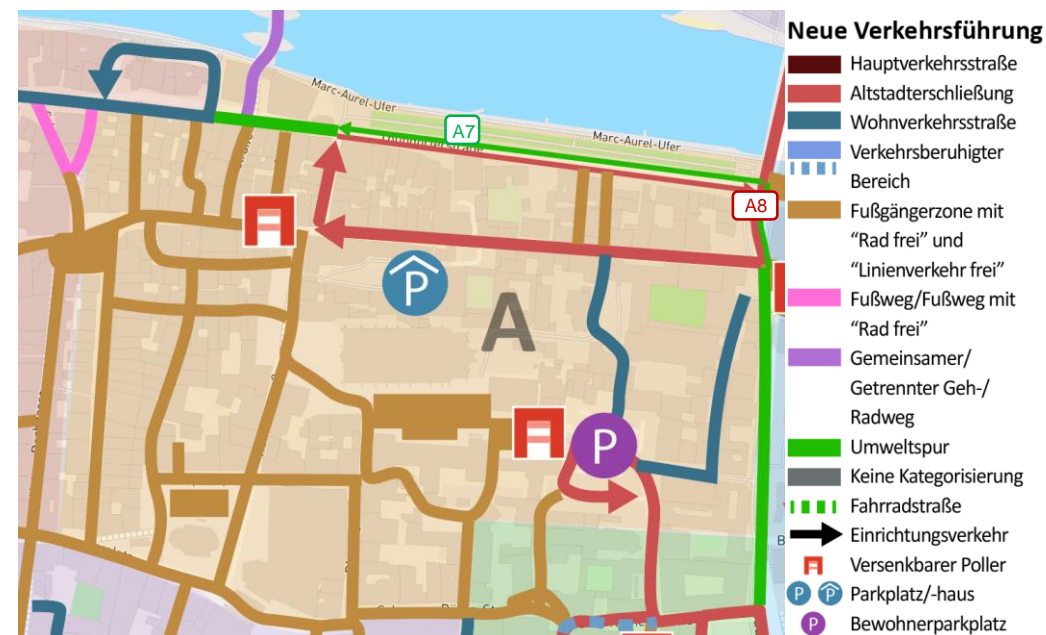
Straße	Bestand	Veränderung
A1: Goldene-Bären-Straße	<ul style="list-style-type: none">Erschließungsstraße	<ul style="list-style-type: none">Wohnverkehrsstraße
A2: Weiße-Lamm-Gasse	<ul style="list-style-type: none">ErschließungsstraßeEinbahnstraße Richtung Osten (Z 220, Z 267)	<ul style="list-style-type: none">Umweltspur in beide Richtungen
A3: Blaue-Lilien-Gasse	<ul style="list-style-type: none">Wohnverkehrsstraße	<ul style="list-style-type: none">Fußgängerzone (Z 242.1) mit "Rad frei" (Z 1022-10)Lieferverkehr 6:00 – 11:00 Uhr & 17:30 – 19:30 Uhr frei (Z 1026-35)(Bsp. Nürnberg, Ulm, Siegen, Offenbach)<ul style="list-style-type: none">Bsp. München § 46 Absatz 1 Ziffer 11 in Verbindung mit Paragraph 41 Absatz 2 Ziffer 5 & Bay. Straßen- und Wegegesetz Artikel 18 & 21
A4: Posthorngängchen	<ul style="list-style-type: none">Keine Kategorisierung	<ul style="list-style-type: none">Fußgängerzone (Z 242.1) <u>KEIN</u> "Rad frei" (Z 1022-10)Lieferverkehr 6:00 – 11:00 Uhr & 17:30 – 19:30 Uhr frei (Z 1026-35)
A5: Brückstraße	<ul style="list-style-type: none">Gemeinsamer Geh-/ Radweg (Z 240)	<ul style="list-style-type: none">Fußgängerzone (Z 242.1) mit "Rad frei" (Z 1022-10)Lieferverkehr 6:00 – 11:00 Uhr & 17:30 – 19:30 Uhr frei (Z 1026-35)
A6: Taubengäßchen	<ul style="list-style-type: none">Fußgängerzone (Z 242.1) mit "Rad frei" (Z 1022-10)Lieferverkehr 6:00 – 10:30 Uhr & 17:30 – 19:30 Uhr frei (Z 1026-35)	<ul style="list-style-type: none">Fußgängerzone (Z 242.1) <u>KEIN</u> "Rad frei" (Z 1022-10)



Parkabkürzungen	Erklärung
Bew.	eingeschränktes Halteverbot (Z 286) mit Zusatz "Bewohner frei" und Parken (Z 314) mit Zusatz "Bewohner frei"
Privat	Parken privat
PSA	Parken (Z 314) mit Zusatz "Parkschein/-uhr" zeitlich begrenzt
PSchb	Parken (Z 314) mit Zusatz "Parkscheibe" zeitlich begrenzt
Beh.	Behindertenstellplatz
Taxi	Taxi-Stellplatz
Frei	Freisitze

Maßnahmen Grundbausteine Teilbereich A

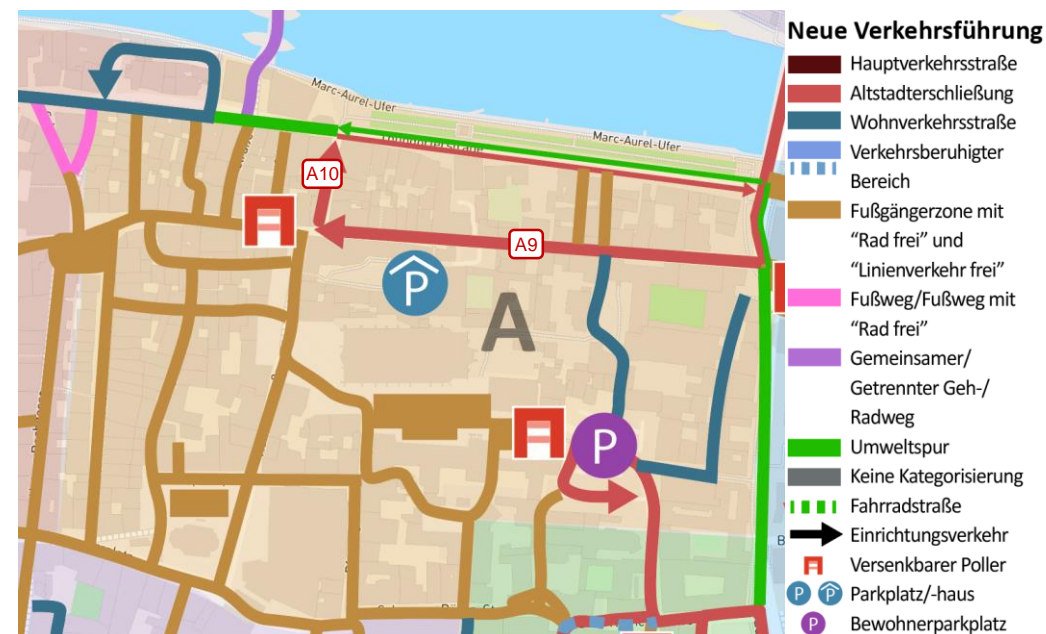
Straße	Bestand	Veränderung
A7: Thundorferstraße	<ul style="list-style-type: none">• Erschließungsstraße• Einbahnstraße MIV in Richtung Osten für Autos (Z 220, Z 267)• Umweltspur in Richtung Westen <p>Parken: insgesamt 42 STP</p> <ul style="list-style-type: none">• 15x Bew. Z 286 (Süd)• 2x Beh.(Süd)• 23x PSA (Nord)• 2x PSchb Bus (Süd)• Motorrad	<p><u>Nord:</u></p> <ul style="list-style-type: none">• Entfall Rechtsabbieger in Richtung Süden (neues Linksabbiegegebot nur Pkw) kurz bis mittelfristig• Entfall: 23x PSA Nordseite durch Schaffung eines Fahrradstreifens in Richtung Westen & barrierefreie Haltestelle (Lage Nord Höhe Schiffsinfo & Lage Süd Neu bei Hs.-Nr. 17a)• Verlagerung der Motorräder nach Süden <p><u>Süd:</u></p> <ul style="list-style-type: none">• Umwandlung von 3x Z 286 Bew. (Südwest) in Ladebereich (Hs.-Nr. 1-2)• Umwandlung von 7x Bew. Z 286 in Motorradstellplatz (Hs.-Nr. 3-4)• Beibehaltung von 1 Beh. Südwest• 2x PSchb Bus (Entfall) in Ladebereich (Hs.-Nr. 9 - Südost)• Entfall von 1x Beh.• Entfall 5x Bew. Z 286 (Südost) durch getrennten Radweg (& Umbau)
A8: St.-Georgen-Platz	<ul style="list-style-type: none">• Erschließungsstraße• Umweltspur Richtung Norden	<ul style="list-style-type: none">• Altstadterschließung



Parkabkürzungen	Erklärung
Bew.	eingeschränktes Halteverbot (Z 286) mit Zusatz "Bewohner frei" und Parken (Z 314) mit Zusatz "Bewohner frei"
Privat	Parken privat
PSA	Parken (Z 314) mit Zusatz "Parkschein/-uhr" zeitlich begrenzt
PSchb	Parken (Z 314) mit Zusatz "Parkscheibe" zeitlich begrenzt
Beh.	Behindertenstellplatz
Taxi	Taxi-Stellplatz
Frei	Freisitze

Maßnahmen Grundbausteine Teilbereich A

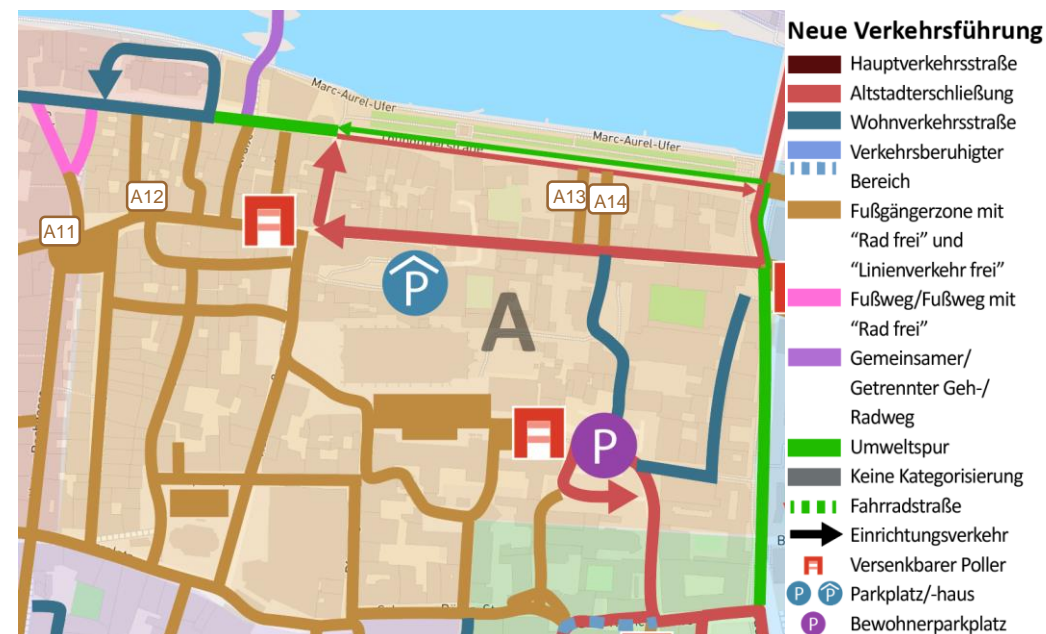
Straße	Bestand	Veränderung
A9: Unter den Schwibbögen	<ul style="list-style-type: none"> Erschließungsstraße Einbahnstraße Richtung Westen (Z 220, Z 267) <p>Parken:</p> <ul style="list-style-type: none"> 10x Bew. Z 286 2x Freisitze Private Stellplätze 	<ul style="list-style-type: none"> Umwandlung von 1x Bew. Z 286 in Beh. (aus A17 – Watmarkt) Umwandlung von 10x Bew. Z 286 in Z 314 <p>Langfristige Maßnahme:</p> <ul style="list-style-type: none"> niveaugleicher und barrierefreier Ausbau des Verkehrsraums Anordnung des Verkehrsberuhigten Bereiches
A10: Weiße-Hahnen-Gasse	<ul style="list-style-type: none"> Erschließungsstraße Einbahnstraße Richtung Norden (Z 220, Z 267) <p>Parken:</p> <ul style="list-style-type: none"> 3x Bew. Z 286 	<ul style="list-style-type: none"> Gesonderte Radaufstellfläche + Vorgezogener Seitenraum Weiße-Hahnen-Gasse/Thundorferstraße Bauliche Unterbindung mit Bordanpassung und Gehwegserw. (Verhinderung illegaler Linksabbieger) Entfall 3x Bew. Z 268 <p>Langfristige Maßnahme:</p> <ul style="list-style-type: none"> niveaugleicher und barrierefreier Ausbau des Verkehrsraums Anordnung des Verkehrsberuhigten Bereiches



Parkabkürzungen	Erklärung
Bew.	eingeschränktes Halteverbot (Z 286) mit Zusatz "Bewohner frei" und Parken (Z 314) mit Zusatz "Bewohner frei"
Privat	Parken privat
PSA	Parken (Z 314) mit Zusatz "Parkschein/-uhr" zeitlich begrenzt
PSchb	Parken (Z 314) mit Zusatz "Parkscheibe" zeitlich begrenzt
Beh.	Behindertenstellplatz
Taxi	Taxi-Stellplatz
Frei	Freisitze

Maßnahmen Grundbausteine Teilbereich A

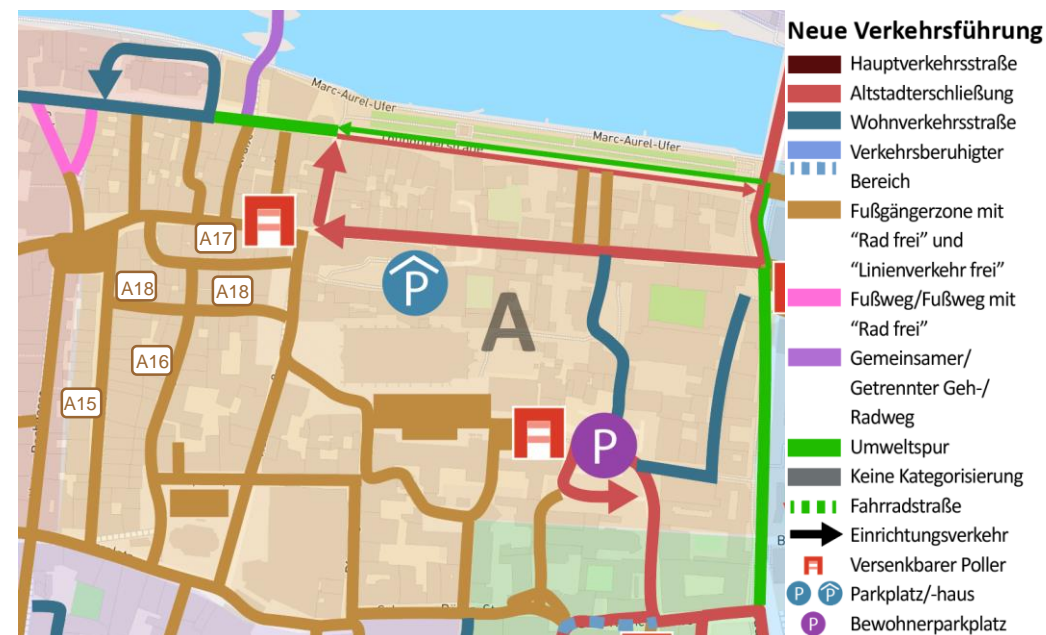
Straße	Derzeitige Verkehrsführung	Neue Verkehrsführung
A11: Kohlenmarkt	<ul style="list-style-type: none"> Fußgängerzone (Z 242.1) mit "Rad frei" (Z 1022-10) Lieferverkehr 6:00 – 10:30 Uhr & 17:30 – 19:30 Uhr frei (Z 1026-35) Linienverkehr/Hotelzufahrt/Untere Bachgasse und Haidplatz frei 	<ul style="list-style-type: none"> Entfall: „Hotelzufahrt frei“ für Untere Bachgasse und Haidplatz
A12: Goliathstraße	<ul style="list-style-type: none"> Wohnverkehrsstraße 	<ul style="list-style-type: none"> Fußgängerzone (Z 242.1) mit "Rad frei" (Z 1022-10) Lieferverkehr 6:00 – 11:00 Uhr & 17:30 – 19:30 Uhr frei (Z 1026-35) Linienverkehr frei (Z 1026-32) (emil) Poller in Richtung Kreuzung Krauterermarkt/Unter d. Schwibbögen
A13: Hackengäßchen	<ul style="list-style-type: none"> Wohnverkehrsstraße 	<ul style="list-style-type: none"> Fußgängerzone (Z 242.1) <u>KEIN</u> "Rad frei" (Z 1022-10) Lieferverkehr 6:00 – 11:00 Uhr & 17:30 – 19:30 Uhr frei (Z 1026-35)
A14: Lindnergasse	<ul style="list-style-type: none"> Wohnverkehrsstraße 	<ul style="list-style-type: none"> Fußgängerzone (Z 242.1) mit "Rad frei" (Z 1022-10) Lieferverkehr 6:00 – 11:00 Uhr & 17:30 – 19:30 Uhr frei (Z 1026-35)



Parkabkürzungen	Erklärung
Bew.	eingeschränktes Halteverbot (Z 286) mit Zusatz "Bewohner frei" und Parken (Z 314) mit Zusatz "Bewohner frei"
Privat	Parken privat
PSA	Parken (Z 314) mit Zusatz "Parkschein/-uhr" zeitlich begrenzt
PSchb	Parken (Z 314) mit Zusatz "Parkscheibe" zeitlich begrenzt
Beh.	Behindertenstellplatz
Taxi	Taxi-Stellplatz
Frei	Freisitze

Maßnahmen Grundbausteine Teilbereich A

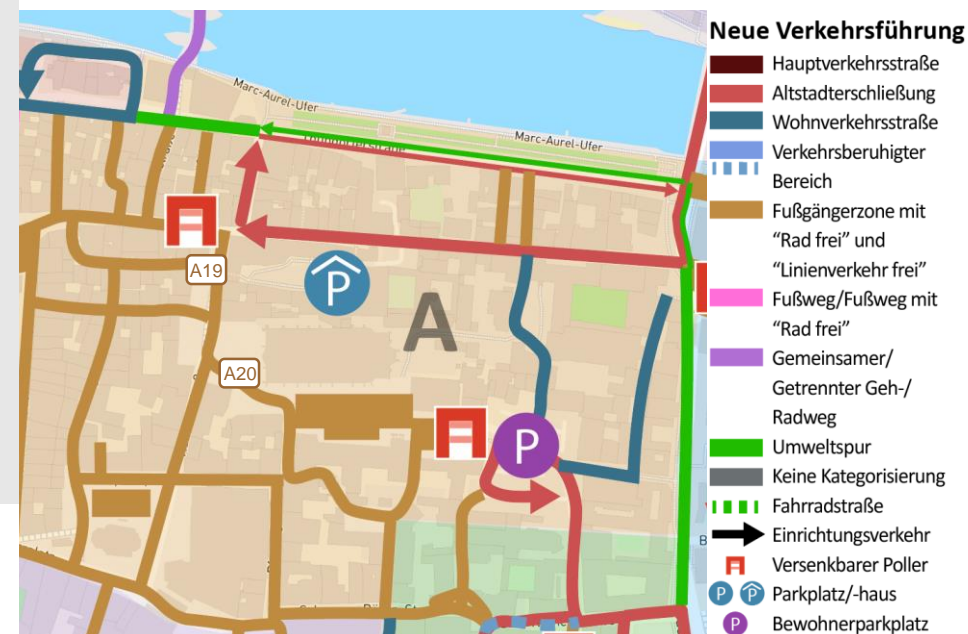
Straße	Derzeitige Verkehrsführung	Neue Verkehrsführung
A15: Wahlenstraße	<ul style="list-style-type: none">WohnverkehrsstraßeUnechte Einbahnstraße Richtung Süden (Z 267) <p>Parken:</p> <ul style="list-style-type: none">8x Bew. Z 2862x Freisitze	<ul style="list-style-type: none">Fußgängerzone (Z 242.1) mit "Rad frei" (Z 1022-10)Lieferverkehr 6:00 – 11:00 Uhr & 17:30 – 19:30 Uhr frei (Z 1026-35)Parken: Entfall 2x Bew. Z 286 West (Verlagerung auf die südlichsten Stellplätze am Alten Kornmarkt (Baum/Parkreihe an der Kirche)Umwandlung von von 3x Bew. in 2 Ladebereich (Hs.-Nr. 21/23) und 3x bei Hs.-Nr. 5/7)Beibehaltung der Freisitze
A16: Tändlergasse	<ul style="list-style-type: none">Fußgängerzone (Z 242.1) mit "Rad frei" (Z 1022-10)Lieferverkehr 6:00 – 10:30 Uhr & 17:30 – 19:30 Uhr frei (Z 1026-35)	<ul style="list-style-type: none">Fußgängerzone (Z 242.1) <u>KEIN</u> "Rad frei" (Z 1022-10)
A17: Watmarkt	<ul style="list-style-type: none">Wohnverkehrsstraße <p>Parken:</p> <ul style="list-style-type: none">1x Beh.	<ul style="list-style-type: none">Fußgängerzone (Z 242.1) mit "Rad frei" (Z 1022-10)Lieferverkehr 6:00 – 11:00 Uhr & 17:30 – 19:30 Uhr frei (Z 1026-35)Parken: Verlegung 1x Beh. in A14 - Unter den Schwibbögen
A18: Kramgasse	<ul style="list-style-type: none">Fußgängerzone (Z 242.1) mit "Rad frei" (Z 1022-10)Lieferverkehr 6:00 – 10:30 Uhr & 17:30 – 19:30 Uhr frei (Z 1026-35)	<ul style="list-style-type: none">Fußgängerzone (Z 242.1) <u>KEIN</u> "Rad frei" (Z 1022-10)Entfall Lieferverkehr 6:00 – 11:00 Uhr & 17:30 – 19:30 Uhr frei (Z 1026-35)



Parkabkürzungen	Erklärung
Bew.	eingeschränktes Halteverbot (Z 286) mit Zusatz "Bewohner frei" und Parken (Z 314) mit Zusatz "Bewohner frei"
Privat	Parken privat
PSA	Parken (Z 314) mit Zusatz "Parkschein/-uhr" zeitlich begrenzt
PSchb	Parken (Z 314) mit Zusatz "Parkscheibe" zeitlich begrenzt
Beh.	Behindertenstellplatz
Taxi	Taxi-Stellplatz
Frei	Freisitze

Maßnahmen Grundbausteine Teilbereich A

Straße	Derzeitige Verkehrsführung	Neue Verkehrsführung
A19: Krauterermarkt	<ul style="list-style-type: none">Wohnverkehrsstraße <p>Parken:</p> <ul style="list-style-type: none">4x Bew. Z 286	<ul style="list-style-type: none">Fußgängerzone (Z 242.1) mit "Rad frei" (Z 1022-10)Niveaugleicher Ausbau erforderlich & WidmungLieferverkehr 6:00 – 11:00 Uhr & 17:30 – 19:30 Uhr frei (Z 1026-35)Entfall 4x Bew. Z 286 → Neue Nutzung: Ausweisung als Ladebereich + Fahrradbügel & Lastenradfläche (Westseite)Neue barrierefreie, vorgezogene Haltestelle (emil) (Hs.-Nr. 4) im Straßenraum
A20: Domplatz West	<ul style="list-style-type: none">Wohnverkehrsstraße <p>Parken:</p> <ul style="list-style-type: none">7x Bew. Z 2865x Beh.7x Bew. Z 314MotorräderPrivate Stellplätze	<ul style="list-style-type: none">Fußgängerzone (Z 242.1) mit "Rad frei" (Z 1022-10) mit niveaugleichen Ausbau erforderlich & WidmungLieferverkehr 6:00 – 11:00 Uhr & 17:30 – 19:30 Uhr frei (Z 1026-35)Linienverkehr frei (Z 1026-32)Barrierefreier Haltestellenausbau (emil) (Domplatz Hs.-Nr. 6 (Eckgebäude Süd) und somit Entfall von 3x Z 286 (Hs.-Nr. 6 siehe oben)Entfall Motorräder & Entfall 4x Bew. Z 286 (Süd) sowie 3x Beh. für Ladebereich (Hs.-Nr. 4/5).Motorräderverlagerung in Dr.-Wunderle-Straße und Adolph-Kolping-Str.



Parkabkürzungen	Erklärung
Bew.	eingeschränktes Halteverbot (Z 286) mit Zusatz "Bewohner frei" und Parken (Z 314) mit Zusatz "Bewohner frei"
Privat	Parken privat
PSA	Parken (Z 314) mit Zusatz "Parkschein/-uhr" zeitlich begrenzt
PSchb	Parken (Z 314) mit Zusatz "Parkscheibe" zeitlich begrenzt
Beh.	Behindertenstellplatz
Taxi	Taxi-Stellplatz
Frei	Freisitze

Maßnahmen Grundbausteine Teilbereich A

Straße	Derzeitige Verkehrsführung	Neue Verkehrsführung
A21: Domstraße (Domplatz Süd)	<ul style="list-style-type: none"> Wohnverkehrsstraße 	<ul style="list-style-type: none"> Fußgängerzone (Z 242.1) mit "Rad frei" (Z 1022-10) Niveaugleicher Ausbau erforderlich & Widmung Lieferverkehr 6:00 – 11:00 Uhr & 17:30 – 19:30 Uhr frei (Z 1026-35) Linienverkehr frei (Z 1026-32) (emil) Poller am Herzogstor Entfall 7x Bew. Z 314 und 2x Beh. (Hs.-Nr. 3 Dompst) auf Alter Kornmarkt Süd

A22a: Parkplatz Alter Kornmarkt (Nord)

- Parkplatz

Parken:

- 26x PSA
- 2x Beh.

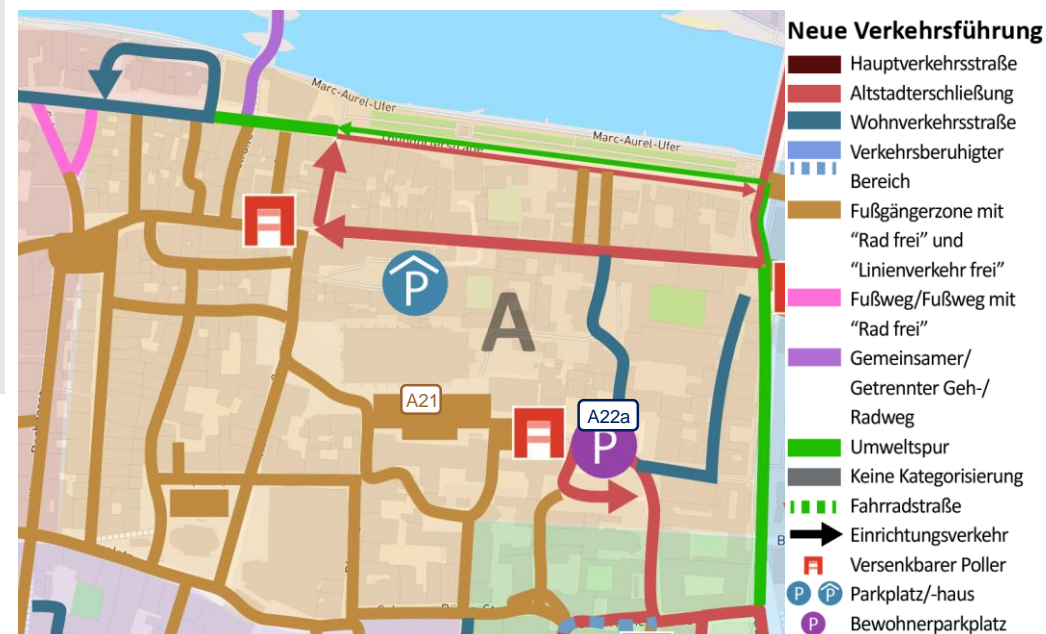
- Linienverkehr frei (Z 1026-32) (Vorbeifahrend Richtung Herzogstor)

Kurzfristig

- Entfall von 26x PSA Nord für Platzgestaltung mit Begrünung und konsumfreien Sitzmöglichkeiten sowie zusätzliche Fahrradbügel und Stellflächen für Lastenräder. Sitzmöglichkeiten & Grün (CITY DECKS)
- Verlagerung von 2x Beh. auf Südseite

Langfristig

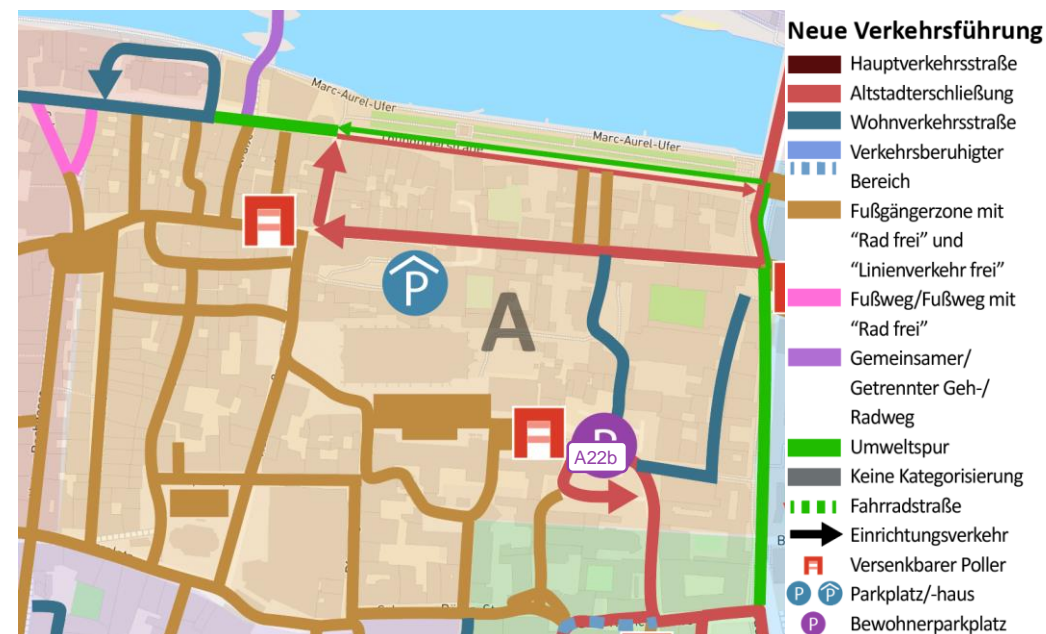
- Klimaresiliente Platzgestaltung mit hoher Aufenthaltsqualität (Entsiegelung, Begrünung, Wasserelemente, konsumfreies Sitzen).



Parkabkürzungen	Erklärung
Bew.	eingeschränktes Halteverbot (Z 286) mit Zusatz "Bewohner frei" und Parken (Z 314) mit Zusatz "Bewohner frei"
Privat	Parken privat
PSA	Parken (Z 314) mit Zusatz "Parkschein/-uhr" zeitlich begrenzt
PSchb	Parken (Z 314) mit Zusatz "Parkscheibe" zeitlich begrenzt
Beh.	Behindertenstellplatz
Taxi	Taxi-Stellplatz
Frei	Freisitze

Maßnahmen Grundbausteine Teilbereich A

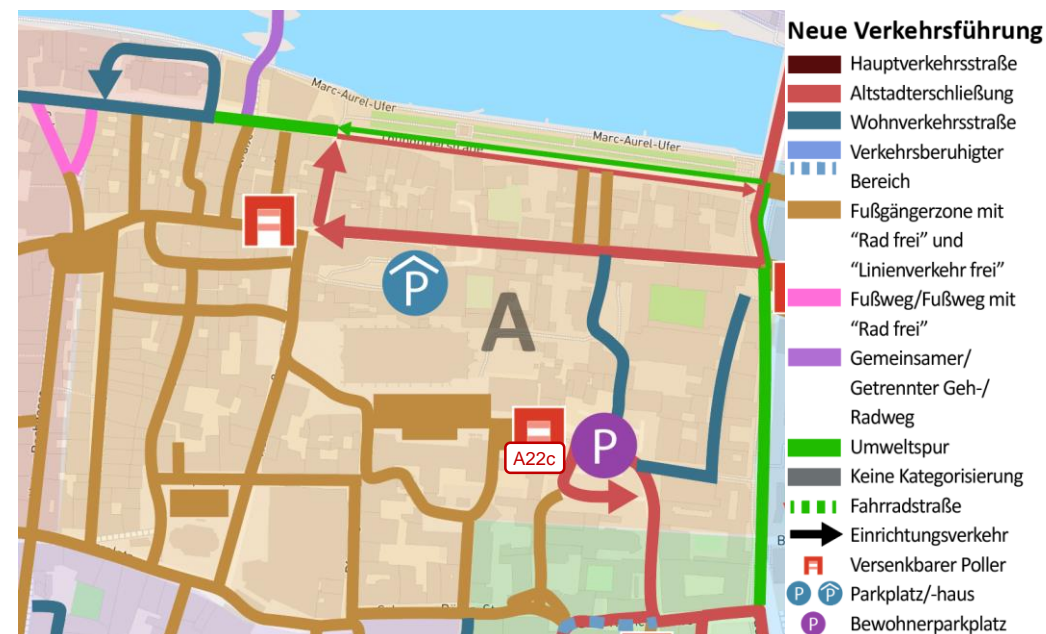
Straße	Derzeitige Verkehrsführung	Neue Verkehrsführung
A22b: Parkplatz Alter Kornmarkt (Süd)	<ul style="list-style-type: none"> Parkplatz <p>Parken:</p> <ul style="list-style-type: none"> 63x PSA 	<p>Kurzfristig</p> <ul style="list-style-type: none"> Umwandlung von 61x PSA in Bew. Z 314 2x neu Beh. (Nordreihe) Beibehaltung der aktuellen Verkehrsführung und Stellplatzanordnung bis zur Neugestaltung. der Marktplatz bleibt unverändert. Aufnahme von Bewohnerstellplätzen von Domplatz & Wahlenstraße (nur auf Südreihe (Kapelle)) Ausweisung Radbügel, Lastenradstellflächen, Sharing Station (in Platz Ost - Pfluggasse) <p>Langfristig</p> <ul style="list-style-type: none"> Basierend auf Unterlagen der Umgestaltung (Projekt KLAR) Umwandlung von in einen verkehrsberuhigten Bereich bzw. eine Wohnverkehrsstraße nach der Neugestaltung. Keine PKW-Stellplätze auf dem Platz. Klimaresiliente Platzgestaltung mit hoher Aufenthaltsqualität Entsiegelung Begrünung, Wasserelemente, konsumfreies Sitzen. Der „Markt“/Wochenmarkt bleibt unverändert.



Parkabkürzungen	Erklärung
Bew.	eingeschränktes Halteverbot (Z 286) mit Zusatz "Bewohner frei" und Parken (Z 314) mit Zusatz "Bewohner frei"
Privat	Parken privat
PSA	Parken (Z 314) mit Zusatz "Parkschein/-uhr" zeitlich begrenzt
PSchb	Parken (Z 314) mit Zusatz "Parkscheibe" zeitlich begrenzt
Beh.	Behindertenstellplatz
Taxi	Taxi-Stellplatz
Frei	Freisitze

Maßnahmen Grundbausteine Teilbereich A

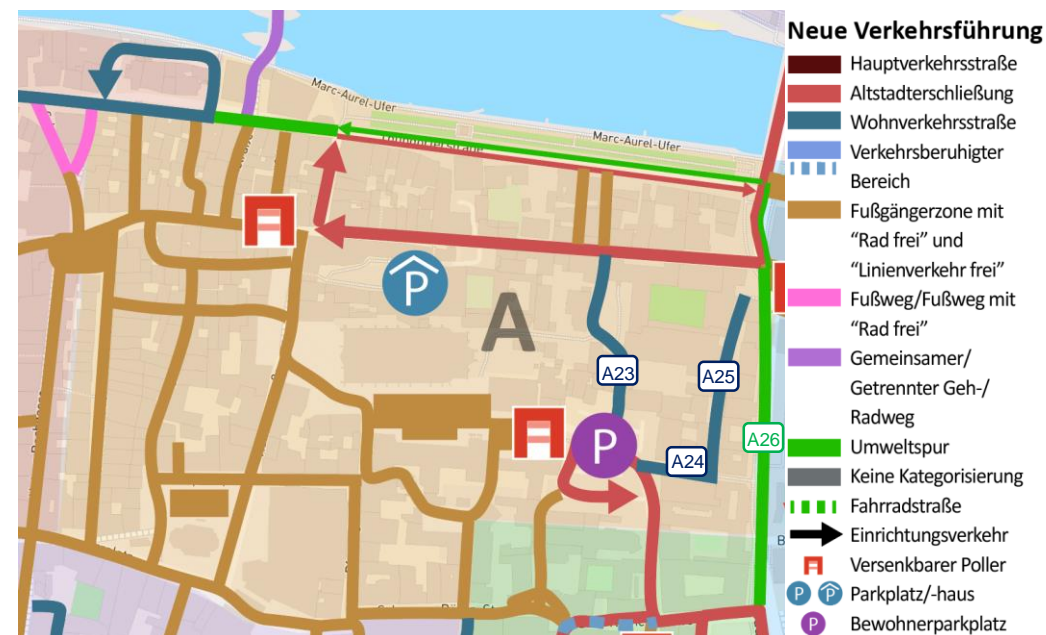
Straße	Derzeitige Verkehrsführung	Neue Verkehrsführung
A22c: Alter Kornmarkt (Straße)	<ul style="list-style-type: none"> Erschließungsstraße Einbahnstraße Richtung Süden (Z 220, Z 267) 	<p>Kurzfristig:</p> <ul style="list-style-type: none"> Verjüngung des Straßenprofils (Bereich Herzogstor, Borde) Einbahnstraße Domplatz/“Domstraße“ (vor niveaugleichem Ausbau des Domplatzes & Widmung) Beibehaltung bis dahin als Wohnverkehrsstraße <p>Langfristig:</p> <ul style="list-style-type: none"> FGZ etc. weiter unter vorab ggü. Punkt A21



Parkabkürzungen	Erklärung
Bew.	eingeschränktes Halteverbot (Z 286) mit Zusatz "Bewohner frei" und Parken (Z 314) mit Zusatz "Bewohner frei"
Privat	Parken privat
PSA	Parken (Z 314) mit Zusatz "Parkschein/-uhr" zeitlich begrenzt
PSchb	Parken (Z 314) mit Zusatz "Parkscheibe" zeitlich begrenzt
Beh.	Behindertenstellplatz
Taxi	Taxi-Stellplatz
Frei	Freisitze

Maßnahmen Grundbausteine Teilbereich A

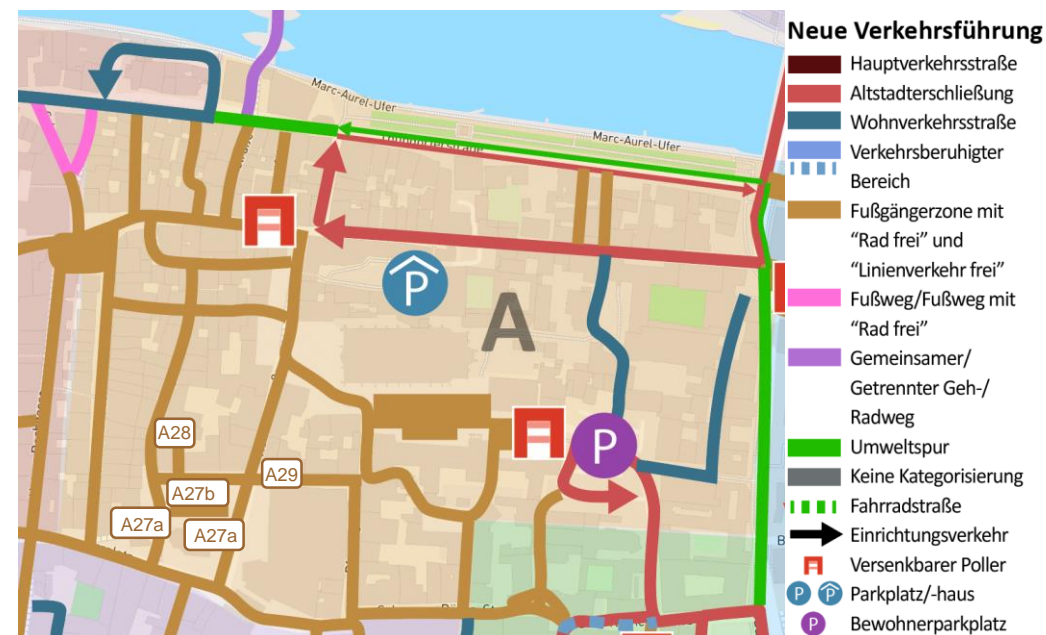
Straße	Derzeitige Verkehrsführung	Neue Verkehrsführung
A23: Niedermünstergasse	<ul style="list-style-type: none"> Wohnverkehrsstraße <p>Parken:</p> <ul style="list-style-type: none"> private Stellplätze 	Keine Veränderung
A24: Pfluggasse	<ul style="list-style-type: none"> Erschließungsstraße 4x Taxi <p>Parken:</p> <ul style="list-style-type: none"> 5x PSA 	<ul style="list-style-type: none"> Wohnverkehrsstraße 5x PSA in Bew. 314
A25: Erhardigasse	<ul style="list-style-type: none"> Wohnverkehrsstraße <p>Parken:</p> <ul style="list-style-type: none"> private Stellplätze 	Keine Veränderung
A26: Adolph-Kolping-Straße	<ul style="list-style-type: none"> Altstadterschließung/ Umweltspur Richtung Norden <p>Parken:</p> <ul style="list-style-type: none"> Motorräder 3x Bus 4x PSchb 	<p>Kurzfristig</p> <ul style="list-style-type: none"> Umweltspur in beide Richtungen Parken: Entfall Motorräder und 4x PSchb (Verlagerung in Ostengasse) <p>Langfristig</p> <ul style="list-style-type: none"> Umwandlung von 4x PSchb in PSA



Parkabkürzungen	Erklärung
Bew.	eingeschränktes Halteverbot (Z 286) mit Zusatz "Bewohner frei" und Parken (Z 314) mit Zusatz "Bewohner frei"
Privat	Parken privat
PSA	Parken (Z 314) mit Zusatz "Parkschein/-uhr" zeitlich begrenzt
PSchb	Parken (Z 314) mit Zusatz "Parkscheibe" zeitlich begrenzt
Beh.	Behindertenstellplatz
Taxi	Taxi-Stellplatz
Frei	Freisitze

Maßnahmen Grundbausteine Teilbereich A

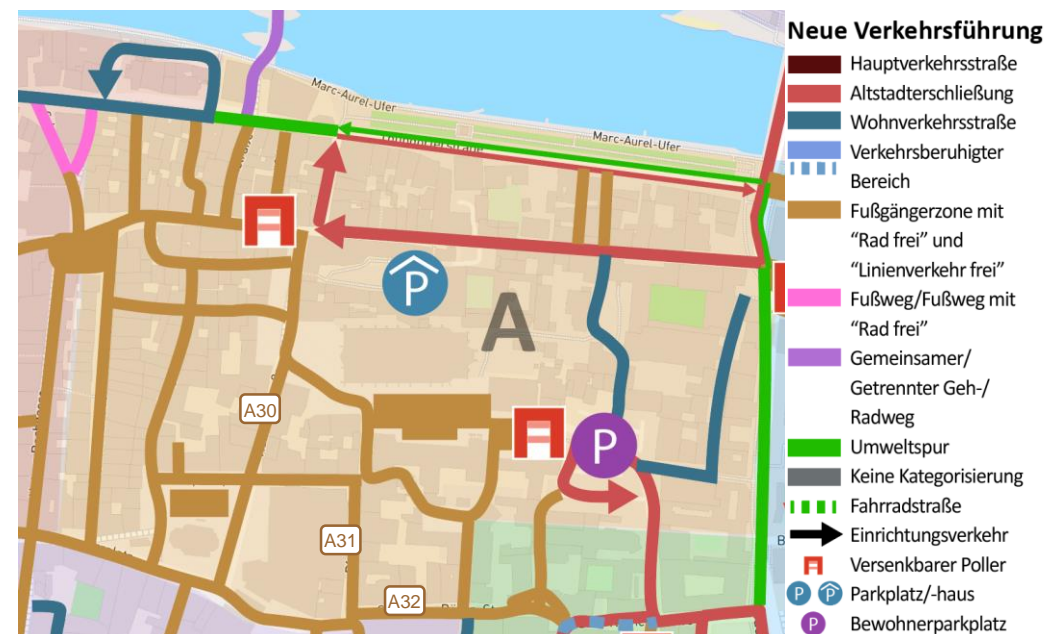
Straße	Derzeitige Verkehrsführung	Neue Verkehrsführung
A27a: Neupfarrplatz (Straße)	<ul style="list-style-type: none">Wohnverkehrsstraße Parken: <ul style="list-style-type: none">3x Taxi	<ul style="list-style-type: none">Fußgängerzone (Z 242.1) mit "Rad frei" (Z 1022-10)Lieferverkehr 6:00 – 11:00 Uhr & 17:30 – 19:30 Uhr frei (Z 1026-35)Linienverkehr frei (Z 1026-32) (emil)Entfall 3x TaxiBarrierefreier Haltestellenausbau (emil) Ost – Kasseler Bord & Blindenleitstreifen & digitale Fahrgastinformation
A27b: Neupfarrplatz (Platz)	<ul style="list-style-type: none">Wohnverkehrsstraße	<ul style="list-style-type: none">Fußgängerzone (Z 242.1) mit "Rad frei" (Z 1022-10)Lieferverkehr 6:00 – 11:00 Uhr & 17:30 – 19:30 Uhr frei (Z 1026-35)
A28: Kramwinkel	<ul style="list-style-type: none">Keine Kategorisierung	Keine Veränderung
A29: Drei-Helm-Gasse	<ul style="list-style-type: none">Fußgängerzone (Z 242.1) mit "Rad frei" (Z 1022-10)Lieferverkehr 6:00 – 10:30 Uhr & 17:30 – 19:30 Uhr frei (Z 1026-35)	Keine Veränderung



Parkabkürzungen	Erklärung
Bew.	eingeschränktes Halteverbot (Z 286) mit Zusatz "Bewohner frei" und Parken (Z 314) mit Zusatz "Bewohner frei"
Privat	Parken privat
PSA	Parken (Z 314) mit Zusatz "Parkschein/-uhr" zeitlich begrenzt
PSchb	Parken (Z 314) mit Zusatz "Parkscheibe" zeitlich begrenzt
Beh.	Behindertenstellplatz
Taxi	Taxi-Stellplatz
Frei	Freisitze

Maßnahmen Grundbausteine Teilbereich A

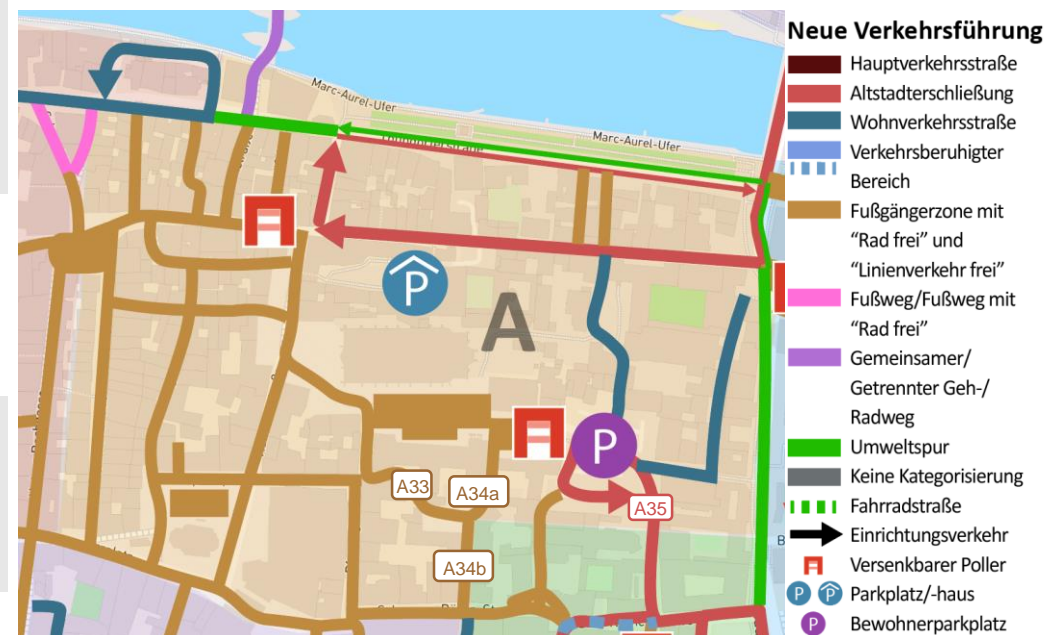
Straße	Derzeitige Verkehrsführung	Neue Verkehrsführung
A30: Residenzstraße	<ul style="list-style-type: none"> Wohnverkehrsstraße 	<ul style="list-style-type: none"> Fußgängerzone (Z 242.1) mit "Rad frei" (Z 1022-10) Lieferverkehr 6:00 – 11:00 Uhr & 17:30 – 19:30 Uhr frei (Z 1026-35) Linienverkehr frei (Z 1026-32) (emil)
A31: Pfauengasse	<ul style="list-style-type: none"> Fußgängerzone (Z 242.1) mit "Rad frei" (Z 1022-10), Lieferverkehr 6:00 – 10:30 Uhr & 17:30 – 19:30 Uhr frei (Z 1026-35) 	Keine Veränderung
A32: Schwarze-Bären-Straße (West)	<ul style="list-style-type: none"> Fußgängerzone (Z 242.1) mit "Rad frei" (Z 1022-10), Lieferverkehr 6:00 – 10:30 Uhr & 17:30 – 19:30 Uhr frei (Z 1026-35) 	Keine Veränderung



Parkabkürzungen	Erklärung
Bew.	eingeschränktes Halteverbot (Z 286) mit Zusatz "Bewohner frei" und Parken (Z 314) mit Zusatz "Bewohner frei"
Privat	Parken privat
PSA	Parken (Z 314) mit Zusatz "Parkschein/-uhr" zeitlich begrenzt
PSchb	Parken (Z 314) mit Zusatz "Parkscheibe" zeitlich begrenzt
Beh.	Behindertenstellplatz
Taxi	Taxi-Stellplatz
Frei	Freisitze

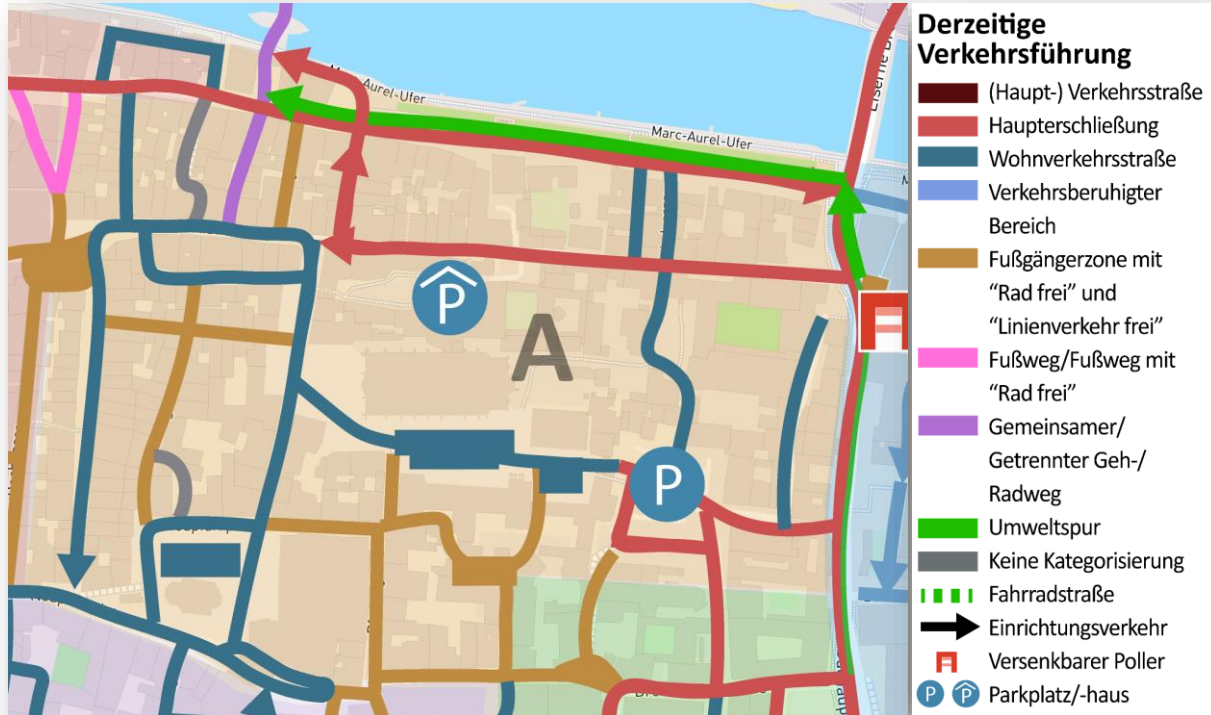
Maßnahmen Grundbausteine Teilbereich A

Straße	Derzeitige Verkehrsführung	Neue Verkehrsführung
A33: Frauenbergl	<ul style="list-style-type: none">Fußgängerzone (Z 242.1) mit "Rad frei" (Z 1022-10)Lieferverkehr 6:00 – 10:30 Uhr & 17:30 – 19:30 Uhr frei (Z 1026-35)	Keine Veränderung
A34a: Salzburger Gasse (Nord)	<ul style="list-style-type: none">Fußgängerzone (Z 242.1) mit "Rad frei" (Z 1022-10)Lieferverkehr 6:00 – 10:30 Uhr & 17:30 – 19:30 Uhr frei (Z 1026-35)	Keine Veränderung
A34b: Salzburger Gasse (Süd)	<ul style="list-style-type: none">Fußgängerzone (Z 242.1) mit "Rad frei" (Z 1022-10)Lieferverkehr 6:00 – 10:30 Uhr & 17:30 – 19:30 Uhr frei (Z 1026-35)	Keine Veränderung
A35: Speichergasse (s. Teilbereich C, C3)	<ul style="list-style-type: none">Erschließungsstraße <p>Parken:</p> <ul style="list-style-type: none">6x Bew. Z 2864x TaxiPrivate Stellplätze	<ul style="list-style-type: none">AltstadterschließungBerücksichtigung Umsetzung „Kurzfristig“ Alter Kornmarkt: Verlagerung Parken auf Alter Kornmarkt: 6x Bew. Z 286, 4x Taxi (Abteilung 61.1 Innenstadtplanung)Umwandlung von 2x Bew. Z 286 in neue barrierefreie Haltestelle (emil) (Hs.-Nr. 7 Ost & gegenüber (Hs.-Nr. 3)Umwandlung von 4x Z 286 Bew. (Hs.-Nr. 3) in Ladebereich <p>Langfristig:</p> <ul style="list-style-type: none">Umwandlung von in einen verkehrsberuhigten Bereich bzw. eine Wohnverkehrsstraße nach der Neugestaltung.

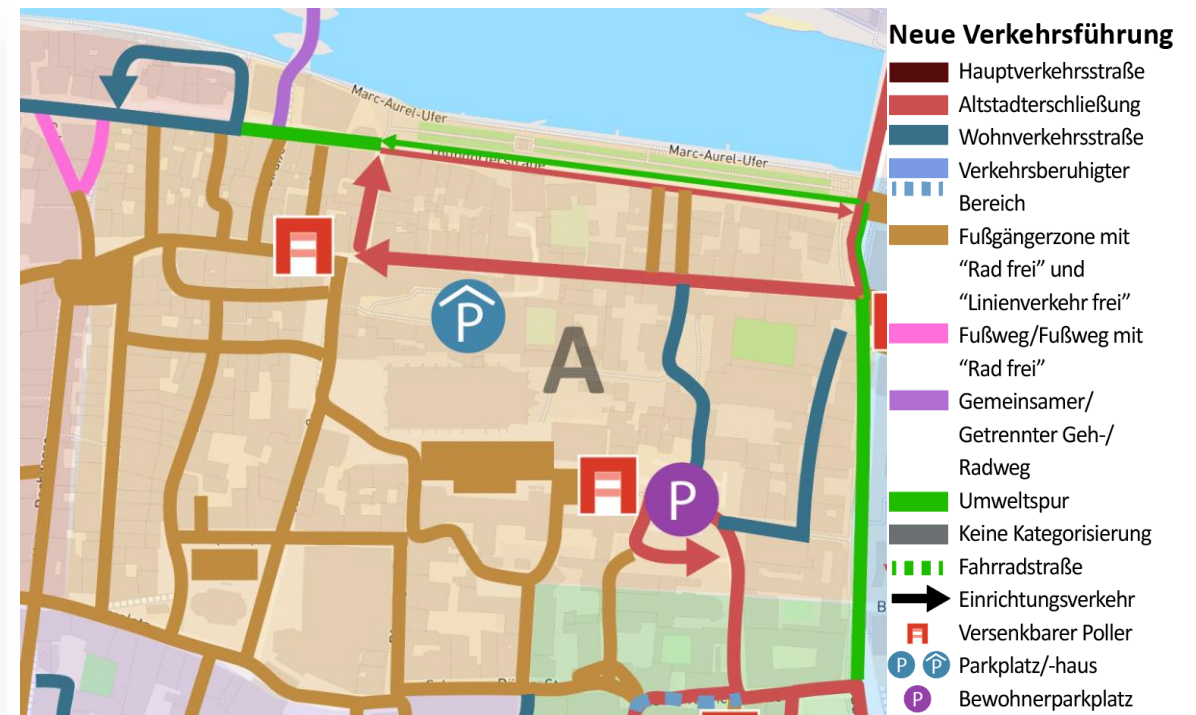


Parkabkürzungen	Erklärung
Bew.	eingeschränktes Halteverbot (Z 286) mit Zusatz "Bewohner frei" und Parken (Z 314) mit Zusatz "Bewohner frei"
Privat	Parken privat
PSA	Parken (Z 314) mit Zusatz "Parkschein/-uhr" zeitlich begrenzt
PSchb	Parken (Z 314) mit Zusatz "Parkscheibe" zeitlich begrenzt
Beh.	Behindertenstellplatz
Taxi	Taxi-Stellplatz
Frei	Freisitze

Maßnahmen & Zusammenfassung - Grundbausteine Teilbereich A



Vorher

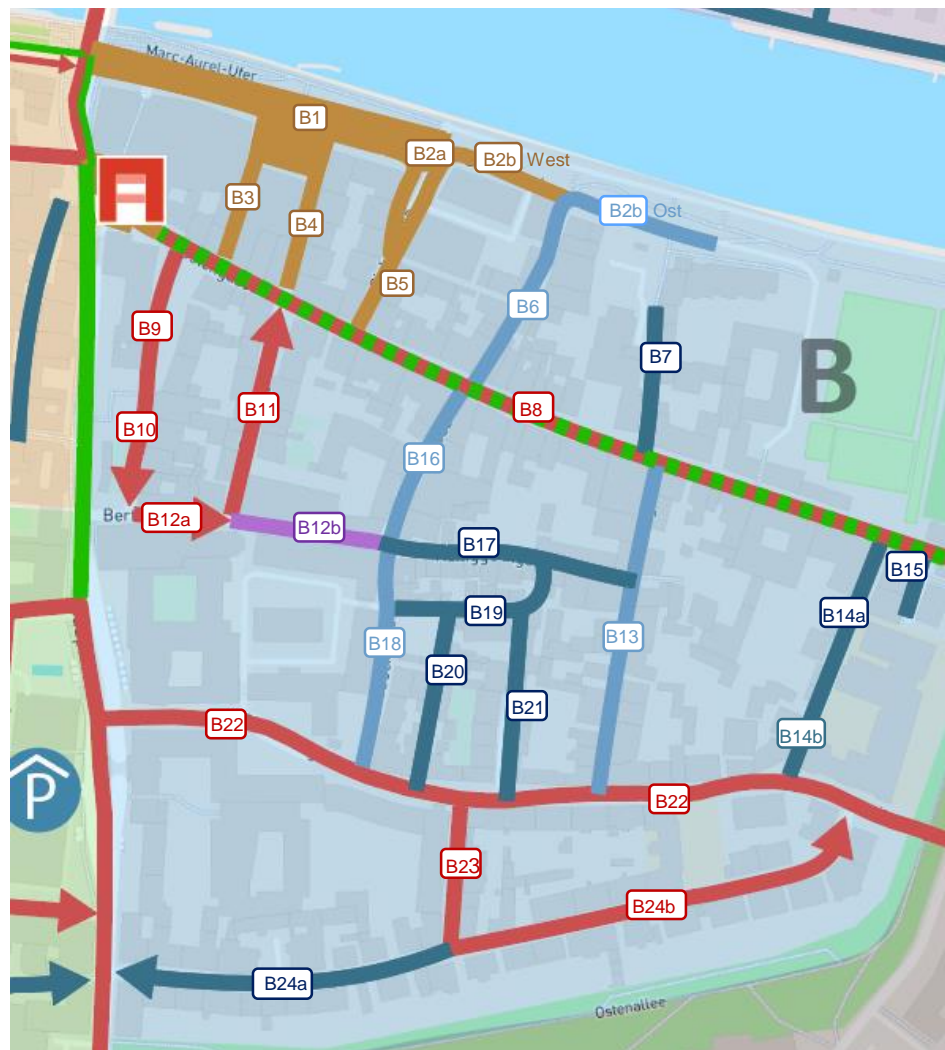


Nachher

Maßnahmen Grundbausteine - Teilbereich B - (Verkehrszelle 1106)

Straße
B1: Donaumarkt (Platz)
B2a: Donaulände (West)
B2b: Donaulände (Ost)
B3: Trunzergasse
B4: Klostermeyergasse
B5: Gichtlgasse
B6: Schattenhofergasse
B7: Kapuzinergasse
B8: Ostengasse/Hunnenplatz
B9: Kalmünzergasse
B10: Schwanenplatz
B11: Trothengasse
B12a: Bertoldstraße (West)
B12b: Bertoldstraße (Ost)
B13: Prinzenweg
B14a: Am Stärzenbach (Nord)
B14b: Am Stärzenbach (Süd)
B15: Lehnerweg

Straße
B16: Hallergasse
B17: Heiliggeistgasse
B18: Fahrbeckgasse
B19: Röhrlgässel
B20: Bauergässel
B21: Silbernagelgasse
B22: Minoritenweg
B23: Kirschgässchen
B24a: Von-der-Tann-Straße (West)
B24b: Von-der-Tann-Straße (Ost)



Neue Verkehrsführung

- Hauptverkehrsstraße
- Altstadterschließung
- Wohnverkehrsstraße
- Verkehrsberuhigter Bereich
- Fußgängerzone mit "Rad frei" und "Linienverkehr frei"
- Fußweg/Fußweg mit "Rad frei"
- Gemeinsamer/Getrennter Geh-/Radweg
- Umweltspur
- Keine Kategorisierung
- Fahrradstraße
- Einrichtungsverkehr
- F Versenkbarer Poller
- P Parkplatz/-haus
- P Bewohnerparkplatz

Maßnahmen Grundbausteine Teilbereich B

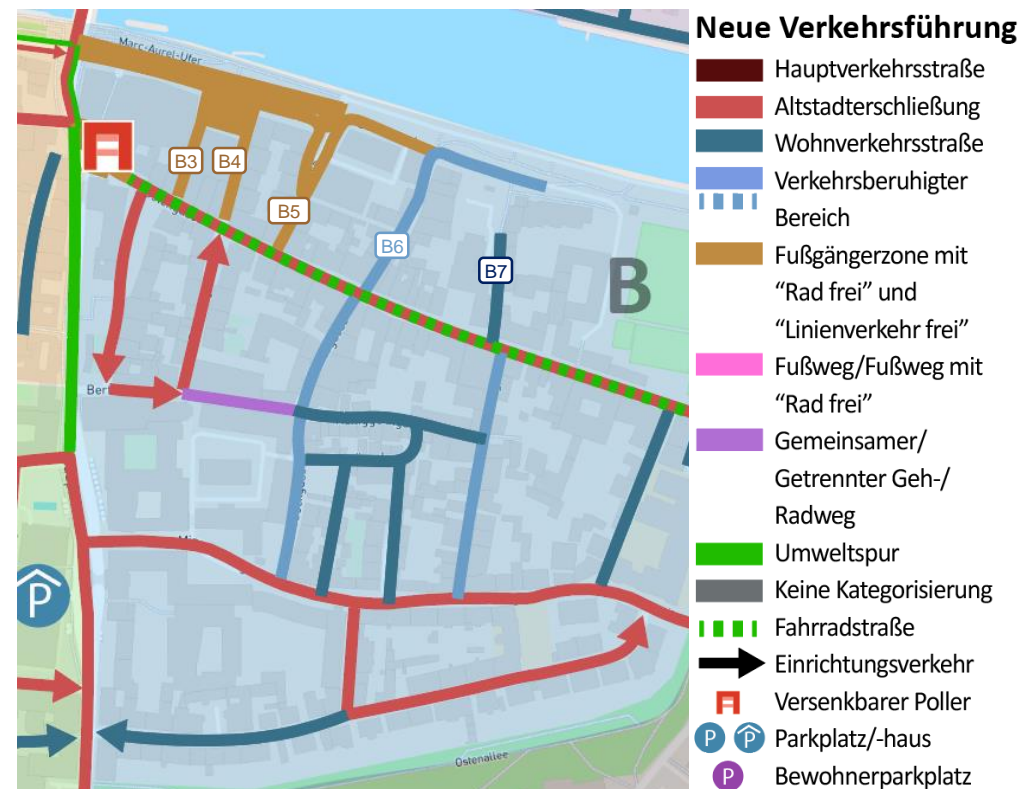
Straße	Derzeitige Verkehrsführung	Neue Verkehrsführung
B1: Donaumarkt (Platz)	<ul style="list-style-type: none">Verkehrsberuhigter Bereich (Z 325.1)	<ul style="list-style-type: none">Fußgängerzone (Z 242.1) mit "Rad frei" (Z 1022-10) (Beschlusslage liegt vor)Lieferverkehr 6:00 – 11:00 Uhr & 17:30 – 19:30 Uhr frei (Z 1026-35)
B2a: Donaulände	<ul style="list-style-type: none">Verkehrsberuhigter Bereich (Z 325.1)	<ul style="list-style-type: none">Fußgängerzone (Z 242.1) mit "Rad frei" (Z 1022-10) (Beschlusslage liegt vor)Lieferverkehr 6:00 – 11:00 Uhr & 17:30 – 19:30 Uhr frei (Z 1026-35)
B2b: Donaulände (West)	<ul style="list-style-type: none">Verkehrsberuhigter Bereich (Z 325.1)	<ul style="list-style-type: none">Fußgängerzone (Z 242.1) mit "Rad frei" (Z 1022-10) (Beschlusslage liegt vor)Lieferverkehr 6:00 – 11:00 Uhr & 17:30 – 19:30 Uhr frei (Z 1026-35)
B2b: Donaulände (Ost)	<ul style="list-style-type: none">Verkehrsberuhigter Bereich (Z 325.1) <p>Parken:</p> <ul style="list-style-type: none">9x Bew. Z 31435x SonderrechteMotorräder	Keine Veränderung



Parkabkürzungen	Erklärung
Bew.	eingeschränktes Halteverbot (Z 286) mit Zusatz "Bewohner frei" und Parken (Z 314) mit Zusatz "Bewohner frei"
Privat	Parken privat
PSA	Parken (Z 314) mit Zusatz "Parkschein/-uhr" zeitlich begrenzt
PSchb	Parken (Z 314) mit Zusatz "Parkscheibe" zeitlich begrenzt
Beh.	Behindertenstellplatz
Taxi	Taxi-Stellplatz
Frei	Freisitze

Maßnahmen Grundbausteine Teilbereich B

Straße	Derzeitige Verkehrsführung	Neue Verkehrsführung
B3: Trunzergasse	<ul style="list-style-type: none">Verkehrsberuhigter Bereich (Z 325.1)	<ul style="list-style-type: none">Fußgängerzone (Z 242.1) mit "Rad frei" (Z 1022-10) (Beschlusslage liegt vor)Lieferverkehr 6:00 – 11:00 Uhr & 17:30 – 19:30 Uhr frei (Z 1026-35)
B4: Klostermeyergasse	<ul style="list-style-type: none">Verkehrsberuhigter Bereich (Z 325.1)	<ul style="list-style-type: none">Fußgängerzone (Z 242.1) mit "Rad frei" (Z 1022-10) (Beschlusslage liegt vor)Lieferverkehr 6:00 – 11:00 Uhr & 17:30 – 19:30 Uhr frei (Z 1026-35)
B5: Gichtlgasse	<ul style="list-style-type: none">Verkehrsberuhigter Bereich (Z 325.1) <p>Parken:</p> <ul style="list-style-type: none">Private Stellplätze	<ul style="list-style-type: none">Verbleib als verkehrsberuhigter BereichLieferverkehr 6:00 – 11:00 Uhr & 17:30 – 19:30 Uhr frei (Z 1026-35)
B6: Schattenhofergasse	<ul style="list-style-type: none">Erschließungsstraße <p>Parken:</p> <ul style="list-style-type: none">7x Bew. Z 314	<ul style="list-style-type: none">Verkehrsberuhigter Bereich (Z 325.1)
B7: Kapuzinergasse	<ul style="list-style-type: none">WohnverkehrsstraßeParken: 2x Bew. Z 286, Private Stellplätze	<ul style="list-style-type: none">Umwandlung von 2x Bew. 286 in Bew. Z 314



Parkabkürzungen	Erklärung
Bew.	eingeschränktes Halteverbot (Z 286) mit Zusatz "Bewohner frei" und Parken (Z 314) mit Zusatz "Bewohner frei"
Privat	Parken privat
PSA	Parken (Z 314) mit Zusatz "Parkschein/-uhr" zeitlich begrenzt
PSchb	Parken (Z 314) mit Zusatz "Parkscheibe" zeitlich begrenzt
Beh.	Behindertenstellplatz
Taxi	Taxi-Stellplatz
Frei	Freisitze

Maßnahmen Grundbausteine Teilbereich B

Straße	Derzeitige Verkehrsführung	Neue Verkehrsführung
B8: Ostengasse/ Hunnenplatz	<p>Ostengasse</p> <ul style="list-style-type: none"> Erschließungsstraße + Fahrradstraße (Z 244) “Motorräder und Kfz frei” <p>Parken:</p> <ul style="list-style-type: none"> 4x Beh. 10x PSchb (davon 3x Frei) 5x Bew. Z 286 10x PSA 19 Bew. Z 314 Motorräder Private Stellplätze <p>Hunnenplatz</p> <ul style="list-style-type: none"> Absenkbare Poller vorhanden Fußgängerzone mit Rad frei 	<p>Ostengasse</p> <p>Altstadterschließung</p> <p>Kurzfristig:</p> <ul style="list-style-type: none"> Umwandlung von von 6x PSchb (Hs.-Nr. 10 - Northwest) in Bew. Z 314 Umwandlung von 5x Bew. Z 286 (Hs.-Nr. 10 & 5, Northwest) in Ladebereich Umwandlung von von 1x PSchb (Hs.-Nr. 11-13) in Zweiradstellplätze Einführung von Ladebereich bei Hs.-Nr. 17-19 (Nord) Beibehaltung von 9x nordöstlich PSA Hs.-Nr. 19-23) Umwandlung von 1 PSA in Sharingpunkt Scooter (Hs.-Nr. Ecke Kapuzinergasse) Beibehaltung 3x Bew. Z 314 (gegenüber Hs.-Nr. 28) Einführung von Ladebereich (Hs.-Nr. 33) Beibehaltung der Zweirad-/ Bew. Stellplätze zw. Hs.-Nr. 33 & 37 Beibehaltung 3x frei <p>Langfristig:</p> <ul style="list-style-type: none"> niveaugleicher Ausbau mit einer Erhöhung der Aufenthaltsqualität & Reduzierung des ruhenden Verkehrs (Umwandlung von in einen verkehrsberuhigten Bereich bzw. Wohnverkehrsstraße nach Neugestaltung)



Parkabkürzungen	Erklärung
Bew.	eingeschränktes Halteverbot (Z 286) mit Zusatz “Bewohner frei” und Parken (Z 314) mit Zusatz “Bewohner frei”
Privat	Parken privat
PSA	Parken (Z 314) mit Zusatz “Parkschein/-uhr” zeitlich begrenzt
PSchb	Parken (Z 314) mit Zusatz “Parkscheibe” zeitlich begrenzt
Beh.	Behindertenstellplatz
Taxi	Taxi-Stellplatz
Frei	Freisitze

Maßnahmen Grundbausteine Teilbereich B

Straße	Derzeitige Verkehrsführung	Neue Verkehrsführung
B9: Kalmünzergasse	<ul style="list-style-type: none">Verkehrsberuhigter Bereich (Z 325.1)Unechte Einbahnstraße Richtung Süden (Z 267) Parken: <ul style="list-style-type: none">9x PSA, 3x Beh.	<ul style="list-style-type: none">Altstadterschließung2x PSA in Ladebereich7x PSA in Kurzzeitparken (30-Min.)
B10: Schwanenplatz	<ul style="list-style-type: none">Verkehrsberuhigter Bereich (Z 325.1)Unechte Einbahnstraße Richtung Süden (Z 267) Parken: <ul style="list-style-type: none">4x Pschb (West) in Bew. (Hs.-Nr. 9-8)	<ul style="list-style-type: none">Altstadterschließung
B11: Trothengasse	<ul style="list-style-type: none">Verkehrsberuhigter Bereich (Z 325.1) Parken: <ul style="list-style-type: none">13x Bew. Z 314, 2x Beh., Private Stellplätze	<ul style="list-style-type: none">AltstadterschließungEinbahnstraße im Teilstück vom Parkplatz Hs.-Nr. 12 bis Bertoldstraße (Z 220, Z 267)
B12a: Bertoldstraße (West)	<ul style="list-style-type: none">Verkehrsberuhigter Bereich (Z 325.1) Parken: <ul style="list-style-type: none">1x Beh., 3x E-Lade, 5x Bew. Z 314	<ul style="list-style-type: none">Altstadterschließung<u>Einbahnstraße nur Richtung Osten</u> (Z 220, Z 267)
B12b: Bertoldstraße (Ost)	<ul style="list-style-type: none">Wohnverkehrsstraße Parken: <ul style="list-style-type: none">2x Beh.	<ul style="list-style-type: none">Gemeinsamer Fuß- und Radweg (Z 240)



Parkabkürzungen	Erklärung
Bew.	eingeschränktes Halteverbot (Z 286) mit Zusatz "Bewohner frei" und Parken (Z 314) mit Zusatz "Bewohner frei"
Privat	Parken privat
PSA	Parken (Z 314) mit Zusatz "Parkschein/-uhr" zeitlich begrenzt
PSchb	Parken (Z 314) mit Zusatz "Parkscheibe" zeitlich begrenzt
Beh.	Behindertenstellplatz
Taxi	Taxi-Stellplatz
Frei	Freisitze

Maßnahmen Grundbausteine Teilbereich B

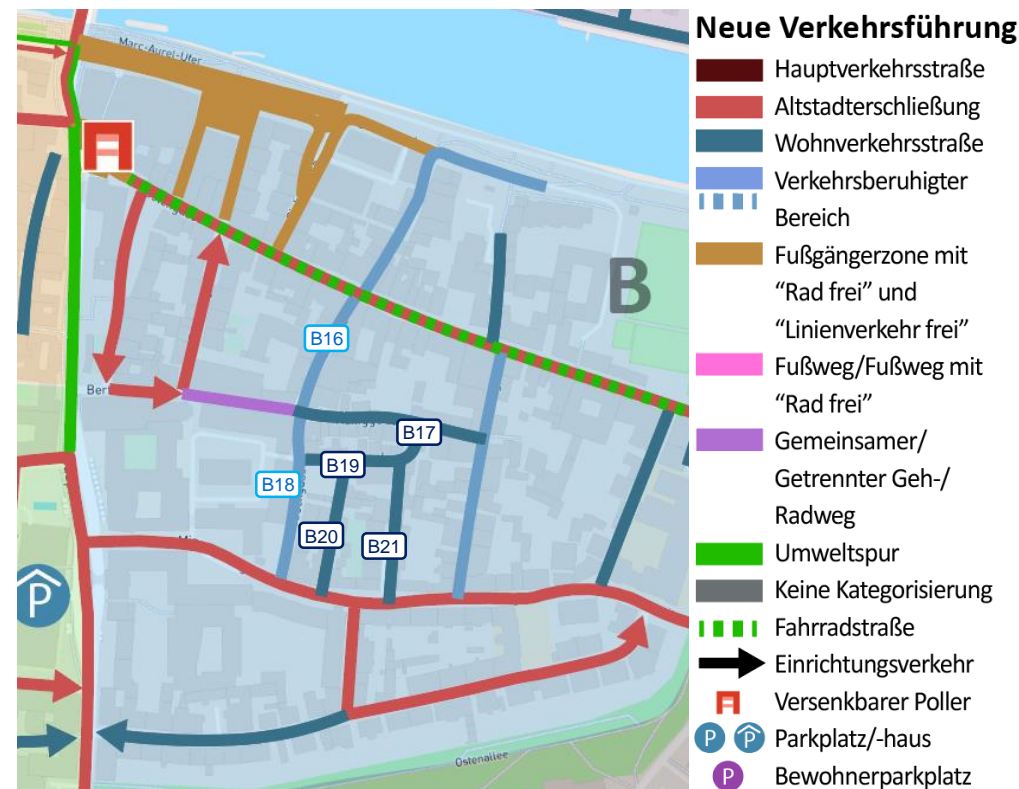
Straße	Derzeitige Verkehrsführung	Neue Verkehrsführung
B13: Prinzenweg	<ul style="list-style-type: none">Verkehrsberuhigter Bereich (Z 325.1) <p>Parken:</p> <ul style="list-style-type: none">2x Bew. Z 286, 1x Beh.	<ul style="list-style-type: none">Umwandlung von 2x Bew. Z 286 in Bew. Z 314
B14a: Am Stärzenbach (Nord)	<ul style="list-style-type: none">Wohnverkehrsstraße <p>Parken:</p> <ul style="list-style-type: none">19x Bew. Z 286, 1x Beh.	<ul style="list-style-type: none">Umwandlung von 19x Bew. Z 286 in Z 314
B14b: Am Stärzenbach (Süd)	<ul style="list-style-type: none">Erschließungsstraße <p>Parken:</p> <ul style="list-style-type: none">9x PSA (wovon 2x Frei)	<ul style="list-style-type: none">Keine KategorisierungUmwandlung von 2x PSA in 2x Bew. Z 314 (Hs.-Nr.10)Umwandlung von 2x PSA in Ladebereich (Westseite Hs.-Nr. zw. 31 und 10 Mobilitätsstation & Fahrradbügel (Südost bei Schulecke)3x Entfall PSA mit baulicher Veränderung mit vorgezogenem Seitenraum (Südwestseite) (an Hs.-Nr. 31)Gehwegverbreiterung, Grün und Sitzmöglichkeit
B15: Lehnerweg	<ul style="list-style-type: none">Erschließungsstraße <p>Parken:</p> <ul style="list-style-type: none">9x Bew. Z 286	<ul style="list-style-type: none">Umwandlung von 9x Bew. Z 286 in Bew. Z 314



Parkabkürzungen	Erklärung
Bew.	eingeschränktes Halteverbot (Z 286) mit Zusatz "Bewohner frei" und Parken (Z 314) mit Zusatz "Bewohner frei"
Privat	Parken privat
PSA	Parken (Z 314) mit Zusatz "Parkschein/-uhr" zeitlich begrenzt
PSchb	Parken (Z 314) mit Zusatz "Parkscheibe" zeitlich begrenzt
Beh.	Behindertenstellplatz
Taxi	Taxi-Stellplatz
Frei	Freisitze

Maßnahmen Grundbausteine Teilbereich B

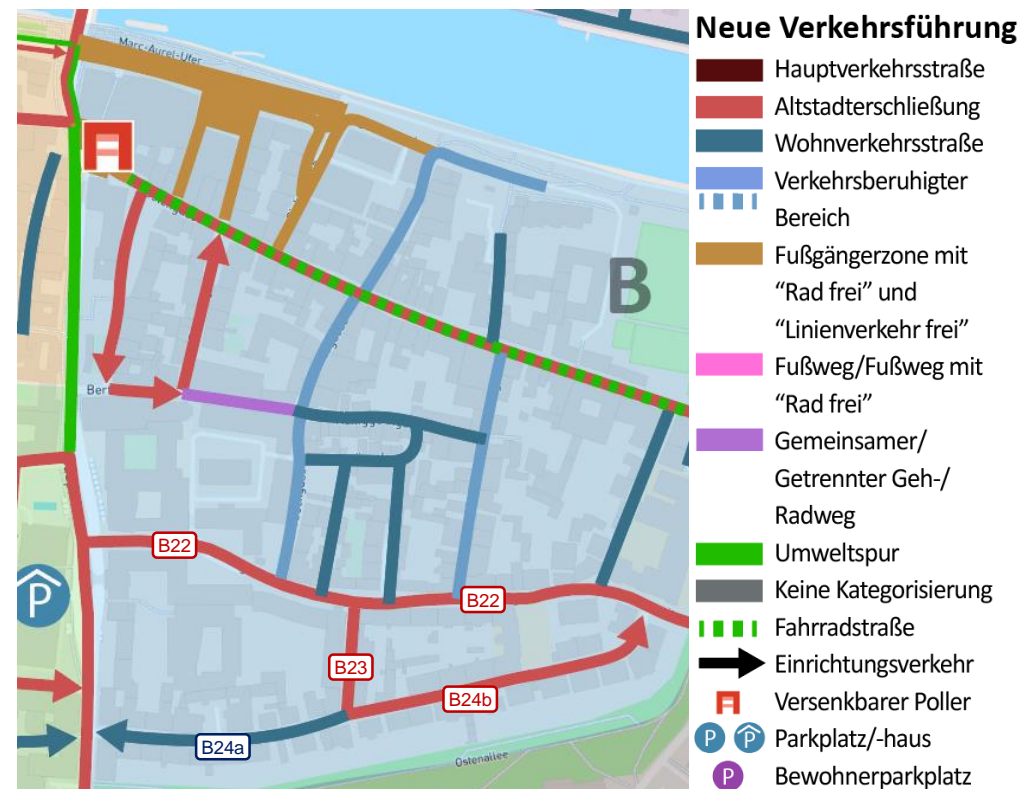
Straße	Derzeitige Verkehrsführung	Neue Verkehrsführung
B16: Hallergasse	<ul style="list-style-type: none"> Erschließungsstraße <p>Parken:</p> <ul style="list-style-type: none"> 7x Bew. Z 286 	<ul style="list-style-type: none"> Verkehrsberuhigter Bereich (Z 325.1) Umwandlung von 7x Bew. Z 286 in Bew. Z 314
B17: Heiliggeistgasse	<ul style="list-style-type: none"> Wohnverkehrsstraße 	Keine Veränderung
B18: Fahrbeckgasse	<ul style="list-style-type: none"> Verkehrsberuhigter Bereich (Z 325.1) <p>Parken:</p> <ul style="list-style-type: none"> 15x Bew. Z 286 	<ul style="list-style-type: none"> Umwandlung von 15x Bew. Z 286 in Bew. Z 314 Planung einer Quartiersgarage (Ecke Röhlrgässel)
B19: Röhlrgässel	<ul style="list-style-type: none"> Wohnverkehrsstraße <p>Parken:</p> <ul style="list-style-type: none"> Private Stellplätze 	Keine Veränderung
B20: Bauergässel	<ul style="list-style-type: none"> Erschließungsstraße <p>Parken:</p> <ul style="list-style-type: none"> Private Stellplätze und Motorradstellplätze erreichbar 	<ul style="list-style-type: none"> Wohnverkehrsstraße
B21: Silbernagelgasse	<ul style="list-style-type: none"> Wohnverkehrsstraße <p>Parken:</p> <ul style="list-style-type: none"> 3x Bew. Z 286 	<ul style="list-style-type: none"> Umwandlung von 3x Bew. Z 286 in Bew. Z 314



Parkabkürzungen	Erklärung
Bew.	eingeschränktes Halteverbot (Z 286) mit Zusatz "Bewohner frei" und Parken (Z 314) mit Zusatz "Bewohner frei"
Privat	Parken privat
PSA	Parken (Z 314) mit Zusatz "Parkschein/-uhr" zeitlich begrenzt
PSchb	Parken (Z 314) mit Zusatz "Parkscheibe" zeitlich begrenzt
Beh.	Behindertenstellplatz
Taxi	Taxi-Stellplatz
Frei	Freisitze

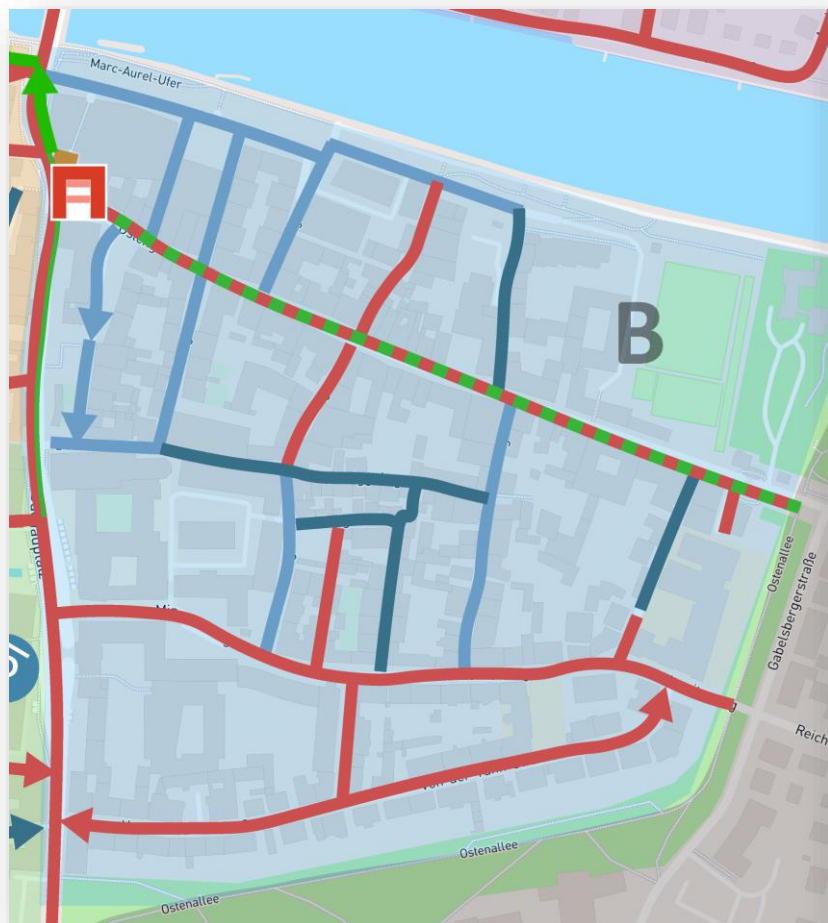
Maßnahmen Grundbausteine Teilbereich B

Straße	Derzeitige Verkehrsführung	Neue Verkehrsführung
B22: Minoritenweg	<ul style="list-style-type: none">Erschließungsstraße <p>Parken:</p> <ul style="list-style-type: none">15x PSA, 2x Beh., 5x Bew. Z 286, 4x PschB	<ul style="list-style-type: none">AltstadterschließungLinksabbiegegebot in die Dr.-Martin-Luther-StraßeUmwandlung von 2x PSA (Südseite) Kirschgäßchen) in LadebereichBeibehaltung 4x PSA (Hs.-Nr. 10) für Besucher der PolizeiinspektionUmwandlung von 9x PSA (Nordseite) (Hs.-Nr. 11-17) in Bew. Z 314Umwandlung von 5x Z 286 östlich Silbernagelgasse in 2x Ladebereich und 3x Bew. Z 314
B23: Kirschgäßchen	<ul style="list-style-type: none">Keine Kategorisierung <p>Parken:</p> <ul style="list-style-type: none">10x Bew. Z 286	<ul style="list-style-type: none">AltstadterschließungUmwandlung von 10x Bew. Z 286 in Bew. Z 314
B24a: Von-der-Tann-Straße (West)	<ul style="list-style-type: none">ErschließungsstraßeEinbahnstraße in Richtung Westen (Z 220, 267)Rechtsabbiegegebot (Z 209-20) <p>Parken:</p> <ul style="list-style-type: none">35x Bew. Z 286, 13x PSA	<ul style="list-style-type: none">WohnverkehrsstraßeUmwandlung von 13x PSA in 13x Bew. Z 314Umwandlung von 35x Bew. Z 286 in Bew. Z 314
B24b: Von-der-Tann-Straße (Ost)	<ul style="list-style-type: none">ErschließungsstraßeEinbahnstraße Richtung Osten (Z 220, 267) <p>Parken:</p> <ul style="list-style-type: none">23x Bew. Z 286, 12x PSA	<ul style="list-style-type: none">AltstadterschließungUmwandlung von von 6x PSA in Bew. Z 314Beibehaltung 6x PSAUmwandlung von 23x Bew. Z 286 in Bew. Z 314



Parkabkürzungen	Erklärung
Bew.	eingeschränktes Halteverbot (Z 286) mit Zusatz "Bewohner frei" und Parken (Z 314) mit Zusatz "Bewohner frei"
Privat	Parken privat
PSA	Parken (Z 314) mit Zusatz "Parkschein/-uhr" zeitlich begrenzt
PSchb	Parken (Z 314) mit Zusatz "Parkscheibe" zeitlich begrenzt
Beh.	Behindertenstellplatz
Taxi	Taxi-Stellplatz
Frei	Freisitze

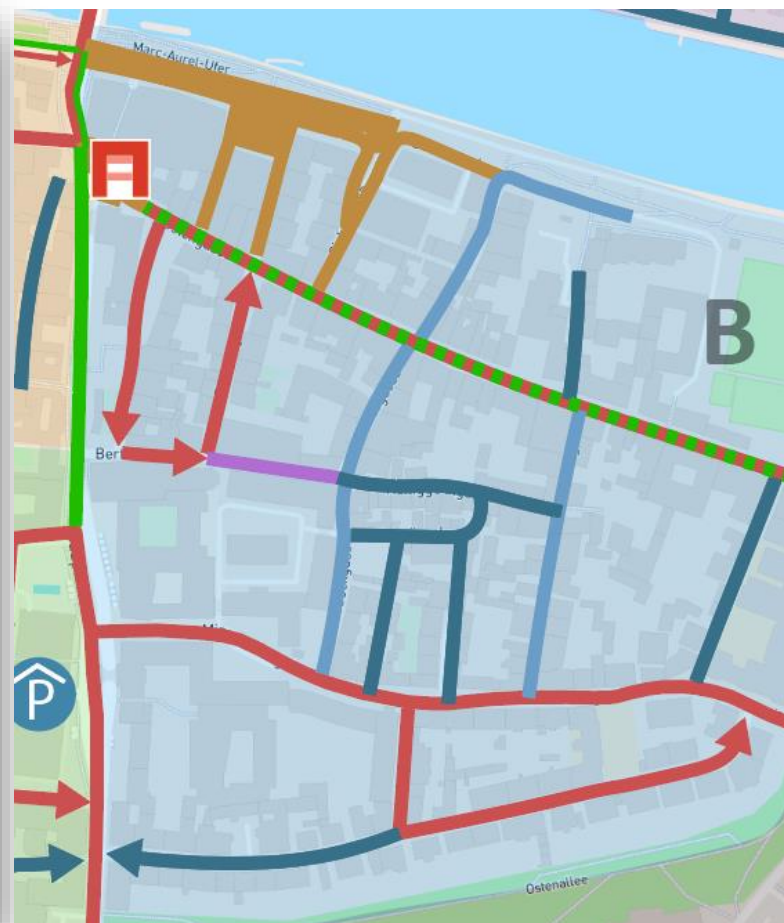
Maßnahmen & Zusammenfassung Grundbausteine Teilbereich B



Derzeitige Verkehrsführung

- (Haupt-) Verkehrsstraße
- Haupteinschließung
- Wohnverkehrsstraße
- Verkehrsberuhigter Bereich
- Fußgängerzone mit "Rad frei" und "Linienverkehr frei"
- Fußweg/Fußweg mit "Rad frei"
- Gemeinsamer/Getrennter Geh-/Radweg
- Umweltpur
- Keine Kategorisierung
- - - Fahrradstraße
- ➔ Einrichtungsverkehr
- A Versenkbarer Poller
- P P Parkplatz/-haus

Vorher



Neue Verkehrsführung

- Hauptverkehrsstraße
- Altstadterschließung
- Wohnverkehrsstraße
- Verkehrsberuhigter Bereich
- Fußgängerzone mit "Rad frei" und "Linienverkehr frei"
- Fußweg/Fußweg mit "Rad frei"
- Gemeinsamer/Getrennter Geh-/Radweg
- Umweltpur
- Keine Kategorisierung
- - - Fahrradstraße
- ➔ Einrichtungsverkehr
- A Versenkbarer Poller
- P P Parkplatz/-haus
- P Bewohnerparkplatz

Nachher

Maßnahmen Grundbausteine - Teilbereich C – (Verkehrszelle 1104)

Straße	Straße
C1: Kapellengasse	C15: Inkofererweg
C2: Schwarze-Bären-Straße (Ost)	C16: Fuchseingang
C3: Speichergasse (auch A35)	C17: St.-Peters-Weg (Ost)
C4a: Drei-Kronen-Gasse (West)	C18: Ernst-Reuter-Platz
C4b: Drei-Kronen-Gasse (Ost)	
C5: Dachauplatz	
C6: Am Brixener Hof	
C7: Schöffnerstraße	
C8a: Maximilianstraße (Nord)	
C8b: Maximilianstraße (Mitte)	
C8c: Maximilianstraße (Süd)	
C9: Luzengasse/Weißbräuhausegasse	
C10a: Königsstraße (West)	
C10b: Königstraße (Ost)	
C11a: Dr.-Wunderle-Straße (Nord)	
C11b: Dr.-Wunderle-Straße (Süd)	
C12: Am Königshof	
C13: Dr.-Martin-Luther-Straße (Dachauplatz Süd)	
C14: Grasgasse	



Maßnahmen Grundbausteine Teilbereich C

Straße	Derzeitige Verkehrsführung	Neue Verkehrsführung
C1: Kapellengasse	<ul style="list-style-type: none">Fußgängerzone (Z 242.1) mit "Rad frei" (Z 1022-10)Lieferverkehr 6:00 – 10:30 Uhr & 17:30 – 19:30 Uhr frei (Z 1026-35) Parken: <ul style="list-style-type: none">Private Stellplätze	Keine Veränderung
C2: Schwarze-Bären-Straße (Ost)	<ul style="list-style-type: none">Fußgängerzone (Z 242.1) mit "Rad frei" (Z 1022-10)Lieferverkehr 6:00 – 10:30 Uhr & 17:30 – 19:30 Uhr frei (Z 1026-35) Parken: <ul style="list-style-type: none">Private Stellplätze	Keine Veränderung
C3: Speichergasse (s. Teilbereich A, A35)	<ul style="list-style-type: none">Erschließungsstraße Parken: <ul style="list-style-type: none">6x Bew. Z 2864x TaxiPrivate Stellplätze	<ul style="list-style-type: none">AltstadterschließungBerücksichtigung Umsetzung „Kurzfristig“ Alter Kornmarkt: Verlagerung Parken auf Alter Kornmarkt: 6x Bew. Z 286, 4x Taxi (Abteilung 61.1 Innenstadtplanung)Umwandlung von 2x Bew. Z 286 in neue barrierefreie Haltestelle (emil) (Hs.-Nr. 7 Ost & gegenüber (Hs.-Nr. 3)Umwandlung von 4x Z 286 Bew. (Hs.-Nr. 3) in Ladebereich



Parkabkürzungen	Erklärung
Bew.	eingeschränktes Halteverbot (Z 286) mit Zusatz "Bewohner frei" und Parken (Z 314) mit Zusatz "Bewohner frei"
Privat	Parken privat
PSA	Parken (Z 314) mit Zusatz "Parkschein/-uhr" zeitlich begrenzt
PSchb	Parken (Z 314) mit Zusatz "Parkscheibe" zeitlich begrenzt
Beh.	Behindertenstellplatz
Taxi	Taxi-Stellplatz
Frei	Freisitze

Maßnahmen Grundbausteine Teilbereich C

Straße	Derzeitige Verkehrsführung	Neue Verkehrsführung
C4a: Drei-Kronen-Gasse (West)	<ul style="list-style-type: none"> Erschließungsstraße <p>Parken:</p> <ul style="list-style-type: none"> 1x Beh. Motorräder 	<ul style="list-style-type: none"> Verkehrsberuhigter Bereich (Z 325.1) <p>Kurzfristig:</p> <ul style="list-style-type: none"> Verlagerung Motorräder in Dr.-Wunderle-Straße
C4b: Drei-Kronen-Gasse (Ost)	<ul style="list-style-type: none"> Erschließungsstraße 	<ul style="list-style-type: none"> Keine Kategorisierung
C5: Dachauplatz	<ul style="list-style-type: none"> Erschließungsstraße Einbahnstraße Richtung Westen (Z 220, Z 267) 	<ul style="list-style-type: none"> Altstadterschließung



Parkabkürzungen	Erklärung
Bew.	eingeschränktes Halteverbot (Z 286) mit Zusatz "Bewohner frei" und Parken (Z 314) mit Zusatz "Bewohner frei"
Privat	Parken privat
PSA	Parken (Z 314) mit Zusatz "Parkschein/-uhr" zeitlich begrenzt
PSchb	Parken (Z 314) mit Zusatz "Parkscheibe" zeitlich begrenzt
Beh.	Behindertenstellplatz
Taxi	Taxi-Stellplatz
Frei	Freisitze

Maßnahmen Grundbausteine Teilbereich C

Straße	Derzeitige Verkehrsführung	Neue Verkehrsführung
C6: Am Brixener Hof	<ul style="list-style-type: none">ErschließungsstraßeEinbahnstraße Richtung Süden (Z 220, Z 267) <p>Parken:</p> <ul style="list-style-type: none">5x Bew. Z 286, 6x PSA, Private Stellplätze	<ul style="list-style-type: none">Verkehrsberuhigter Bereich (Z 325.1) (Beschluss mit Umbau) <p>Kurzfristig (anhand Beschluss gedeckt):</p> <ul style="list-style-type: none">Umwandlung von von 1x Bew 286 in Beh.Änderung von 4x Bew 286 in 3x Bew 314 (1x Entfall Bew.)3x PSA Entfall (Hs.-Nr. 3-5) für FahrradbügelUmwandlung von 3x PSA in Ladebereich (Hs.-Nr. 9) <p>Langfristig:</p> <ul style="list-style-type: none">keine Bewohnerstellplätze mehr (Bewohnerstellplätze vorerst auf Alten Kornmarkt bis dessen Neugestaltung)
C7: Schöffnerstraße	<ul style="list-style-type: none">ErschließungsstraßeEinbahnstraße Richtung Süden (Z 220, Z 267) <p>Parken:</p> <ul style="list-style-type: none">1x Beh., 8x PSA (wo von 2x Frei), Private Stellplätze	<ul style="list-style-type: none">Verkehrsberuhigter Bereich (Z 325.1) (Beschluss mit Umbau)Umwandlung von 2x PSA und Fahrradbügel (Hs.-Nr. 8) in 4x Bew. Z 314Beibehaltung Beh. (Hs.-Nr. 19)Entfall von 6x PSA (Hs.-Nr. 21-29) & Umwandlung von in Freiraum und Fahrradbügelkurzfristig: 1 Beh. Stellplatz (verschoben zu Hs.-Nr. 21), 1x Ladebereich Hs.-Nr. 17-19, Fahrradabstellanlagen und 4x Bew. Z 314 Hs.-Nr. 8 (siehe Beschlusslage)



Parkabkürzungen	Erklärung
Bew.	eingeschränktes Halteverbot (Z 286) mit Zusatz "Bewohner frei" und Parken (Z 314) mit Zusatz "Bewohner frei"
Privat	Parken privat
PSA	Parken (Z 314) mit Zusatz "Parkschein/-uhr" zeitlich begrenzt
PSchb	Parken (Z 314) mit Zusatz "Parkscheibe" zeitlich begrenzt
Beh.	Behindertenstellplatz
Taxi	Taxi-Stellplatz
Frei	Freisitze

Maßnahmen Grundbausteine Teilbereich C

Straße	Derzeitige Verkehrsführung	Neue Verkehrsführung
C8a: Maximilianstraße (Nord)	<ul style="list-style-type: none"> Wohnverkehrsstraße 	<ul style="list-style-type: none"> Fußgängerzone (Z 242.1) mit "Rad frei" (Z 1022-10) Lieferverkehr 6:00 – 11:00 Uhr & 17:30 – 19:30 Uhr frei (Z 1026-35) Linienverkehr frei (Z 1026-32) (emil)
C8b: Maximilianstraße (Mitte)	<ul style="list-style-type: none"> Fußgängerzone (Z 242.1) mit "Rad frei" (Z 1022-10) Lieferverkehr 6:00 – 10:30 Uhr & 17:30 – 19:30 Uhr frei (Z 1026-35) Linienverkehr frei (Z 1026-32) (emil) 	Keine Veränderung
C8c: Maximilianstraße (Süd)	<ul style="list-style-type: none"> Wohnverkehrsstraße 	<ul style="list-style-type: none"> Neu-Einrichtung eines Ladebereichs Hs.-Nr. 26 (15m x 2,50 m) & Hs.-Nr. 27 (10m x 2,50 m)
C9: Luzengasse/Weißbräuhausgasse	<ul style="list-style-type: none"> Wohnverkehrsstraße <p>Parken:</p> <ul style="list-style-type: none"> 9x Bew. Z 286, 1x Beh. 	<ul style="list-style-type: none"> Umwandlung von 9x Bew. Z 286 in Bew. Z 314



Parkabkürzungen	Erklärung
Bew.	eingeschränktes Halteverbot (Z 286) mit Zusatz "Bewohner frei" und Parken (Z 314) mit Zusatz "Bewohner frei"
Privat	Parken privat
PSA	Parken (Z 314) mit Zusatz "Parkschein/-uhr" zeitlich begrenzt
PSchb	Parken (Z 314) mit Zusatz "Parkscheibe" zeitlich begrenzt
Beh.	Behindertenstellplatz
Taxi	Taxi-Stellplatz
Frei	Freisitze

Maßnahmen Grundbausteine Teilbereich C

Straße	Derzeitige Verkehrsführung	Neue Verkehrsführung
C10a: Königsstraße (West)	<ul style="list-style-type: none">Fußgängerzone (Z 242.1) mit "Rad frei" (Z 1022-10)Lieferverkehr 6:00 – 10:30 Uhr & 17:30 – 19:30 Uhr frei (Z 1026-35)	Keine Veränderung
C10b: Königsstraße (Ost)	<ul style="list-style-type: none">ErschließungsstraßeEinbahnstraße Richtung Osten (Z 220, Z 267)	<ul style="list-style-type: none">Altstadterschließung
C11a: Dr.-Wunderle-Straße (Nord)	<ul style="list-style-type: none">ErschließungsstraßeEinbahnstraße Richtung Süden (Z 220, Z 267)Parken: 14x PSA, 3x Z 286 Bus frei, Motorräder, 2x E-Lade	<ul style="list-style-type: none">AltstadterschließungEntfall 10x PSA (Hs.-Nr. 7-10) durch Umwandlung von 5x PSA davon in Sharing-Station und 5x PSA in Fahrradbügel & LastenradstellflächenUmwandlung von 4x PSA (Ost) in MotorräderUmwandlung von 3x Z 286 Bus frei (West) in Ladebereich (Verlagerung Bus-Stellplätze auf Untere Wöhrd)
C11b: Dr.-Wunderle-Straße (Süd)	<ul style="list-style-type: none">WohnverkehrsstraßeParken: 5x Bew. Z 314, 2x Bew. Z 286,	<ul style="list-style-type: none">Umwandlung von 2x Bew. Z 286 in Bew. Z 314
C12: Am Königshof	<ul style="list-style-type: none">WohnverkehrsstraßeUnechte Einbahnstraße Richtung Osten (Z 267)Parken: 9x Bew. Z 314, 6x Taxi	<ul style="list-style-type: none">Umwandlung von 6x Taxi als Wendemöglichkeit & Fahrradbügelerweiterung & Lastenradstellfläche
C13: Dr.-Martin-Luther-Straße (Dachauplatz Süd)	<ul style="list-style-type: none">ErschließungsstraßeParken: 2x Beh., 3x PSChb, 2x E-Lade, private Stellplätze	<ul style="list-style-type: none">AltstadterschließungParken: Entfall von 3x PSChb (Ost) (Verlagerung Parkhaus Dachauplatz)



Parkabkürzungen	Erklärung
Bew.	eingeschränktes Halteverbot (Z 286) mit Zusatz "Bewohner frei" und Parken (Z 314) mit Zusatz "Bewohner frei"
Privat	Parken privat
PSA	Parken (Z 314) mit Zusatz "Parkschein/-uhr" zeitlich begrenzt
PSChb	Parken (Z 314) mit Zusatz "Parkscheibe" zeitlich begrenzt
Beh.	Behindertenstellplatz
Taxi	Taxi-Stellplatz
Frei	Freisitze

Maßnahmen Grundbausteine Teilbereich C

Straße	Derzeitige Verkehrsführung	Neue Verkehrsführung
C14: Grasgasse	<ul style="list-style-type: none"> Wohnverkehrsstraße Einbahnstraße Richtung Westen (Z 220, Z 267) <p>Parken:</p> <ul style="list-style-type: none"> 3x Bew. Z 286, 9x PSA (wo von 3x Frei), Private Stellplätze 	<ul style="list-style-type: none"> Verkehrsberuhigter Bereich (Z 325.1) <p>Kurzfristig (anhand Beschluss gedeckt):</p> <ul style="list-style-type: none"> Umwandlung von 3x PSA in Ladebereich (Hs.-Nr. 8-9-Süd) (Erhalt 1x frei Hs.-Nr. 9) Umwandlung von 1x PSA (Südwest) in Fahrradbügel Umwandlung von 4x PSA in Bew. Z 314 (Hs.-Nr. 2-4) Umwandlung von 3x Bew. 286 in Fahrradbügel (Hs.-Nr. 24) <p>Langfristig:</p> <ul style="list-style-type: none"> Niveaugleicher Ausbau
C15: Inkofererweg	<ul style="list-style-type: none"> Fußgängerzone (Z 242.1) mit "Rad frei" (Z 1022-10) Lieferverkehr 6:00 – 10:30 Uhr & 17:30 – 19:30 Uhr frei (Z 1026-35) 	<ul style="list-style-type: none"> Pflanzenkübel West als Durchfahrtssperre (Ecke Maximilianstraße)
C16: Fuchseingang	<ul style="list-style-type: none"> Wohnverkehrsstraße <p>Parken:</p> <ul style="list-style-type: none"> 14x Bew. Z 286 	<ul style="list-style-type: none"> Einbahnstraße Richtung Westen (Z 220, Z 267) Umwandlung von 14x Bew. Z 286 in Bew. Z 314



Parkabkürzungen	Erklärung
Bew.	eingeschränktes Halteverbot (Z 286) mit Zusatz "Bewohner frei" und Parken (Z 314) mit Zusatz "Bewohner frei"
Privat	Parken privat
PSA	Parken (Z 314) mit Zusatz "Parkschein/-uhr" zeitlich begrenzt
PSchb	Parken (Z 314) mit Zusatz "Parkscheibe" zeitlich begrenzt
Beh.	Behindertenstellplatz
Taxi	Taxi-Stellplatz
Frei	Freisitze

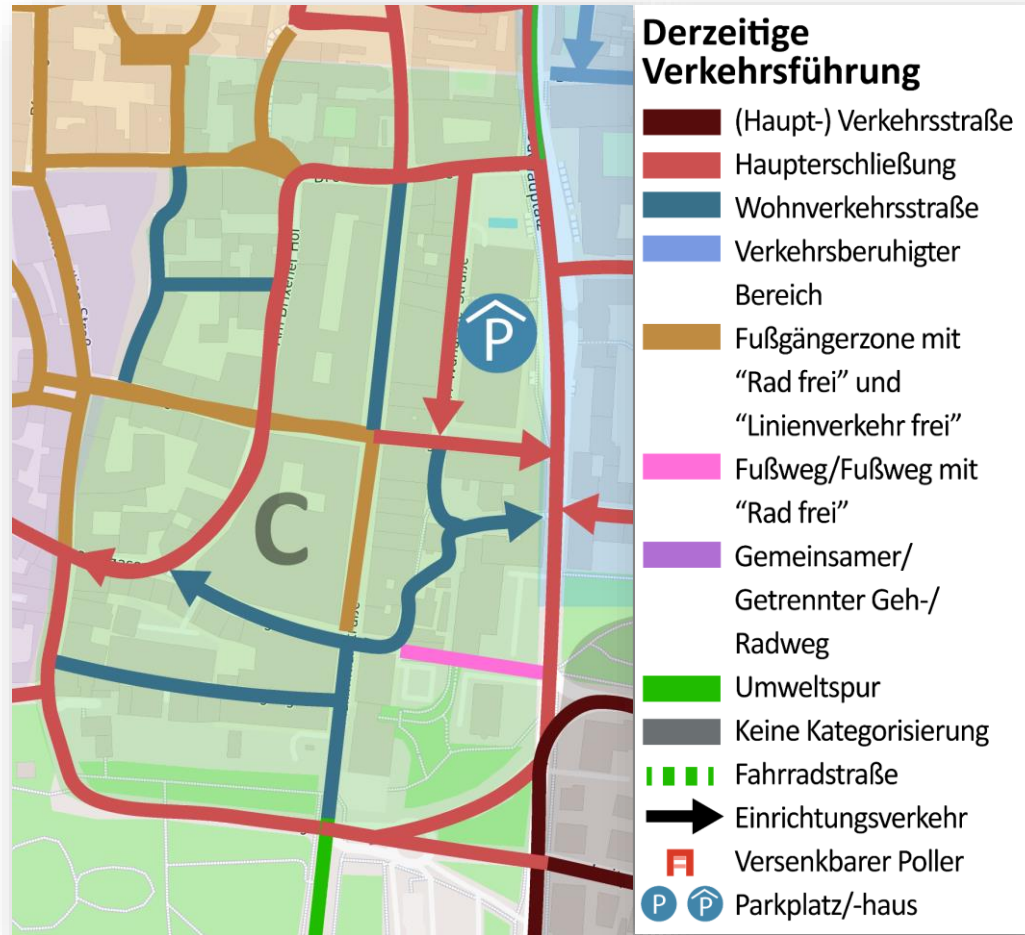
Maßnahmen Grundbausteine Teilbereich C

Straße	Derzeitige Verkehrsführung	Neue Verkehrsführung
C17: St.-Peters-Weg (Ost)	<ul style="list-style-type: none"> Erschließungsstraße <p>Parken:</p> <ul style="list-style-type: none"> 9x PSA, 6x E-Lade., 3x Beh., Motorräder 	<ul style="list-style-type: none"> Altstadterschließung Entfall 9x PSA für verbesserten Begegnungsverkehr (Zweirichtungsverkehr bisher nicht möglich) Geradeauspur und Linksabbieger zusammenführen gen Osten Gesonderte Radschutzstreifen gen Osten (Z 340)
C18: Ernst-Reuter-Platz	<ul style="list-style-type: none"> Erschließungsstraße Nördlich: Einbahnstraße Richtung Westen (Z 220, Z 267); Südlich: Einbahnstraße Richtung Osten (Z 220, Z 267) 	<ul style="list-style-type: none"> Altstadterschließung



Parkabkürzungen	Erklärung
Bew.	eingeschränktes Halteverbot (Z 286) mit Zusatz "Bewohner frei" und Parken (Z 314) mit Zusatz "Bewohner frei"
Privat	Parken privat
PSA	Parken (Z 314) mit Zusatz "Parkschein/-uhr" zeitlich begrenzt
PSchb	Parken (Z 314) mit Zusatz "Parkscheibe" zeitlich begrenzt
Beh.	Behindertenstellplatz
Taxi	Taxi-Stellplatz
Frei	Freisitze

Maßnahmen & Zusammenfassung - Grundbausteine Teilbereich C



Vorher

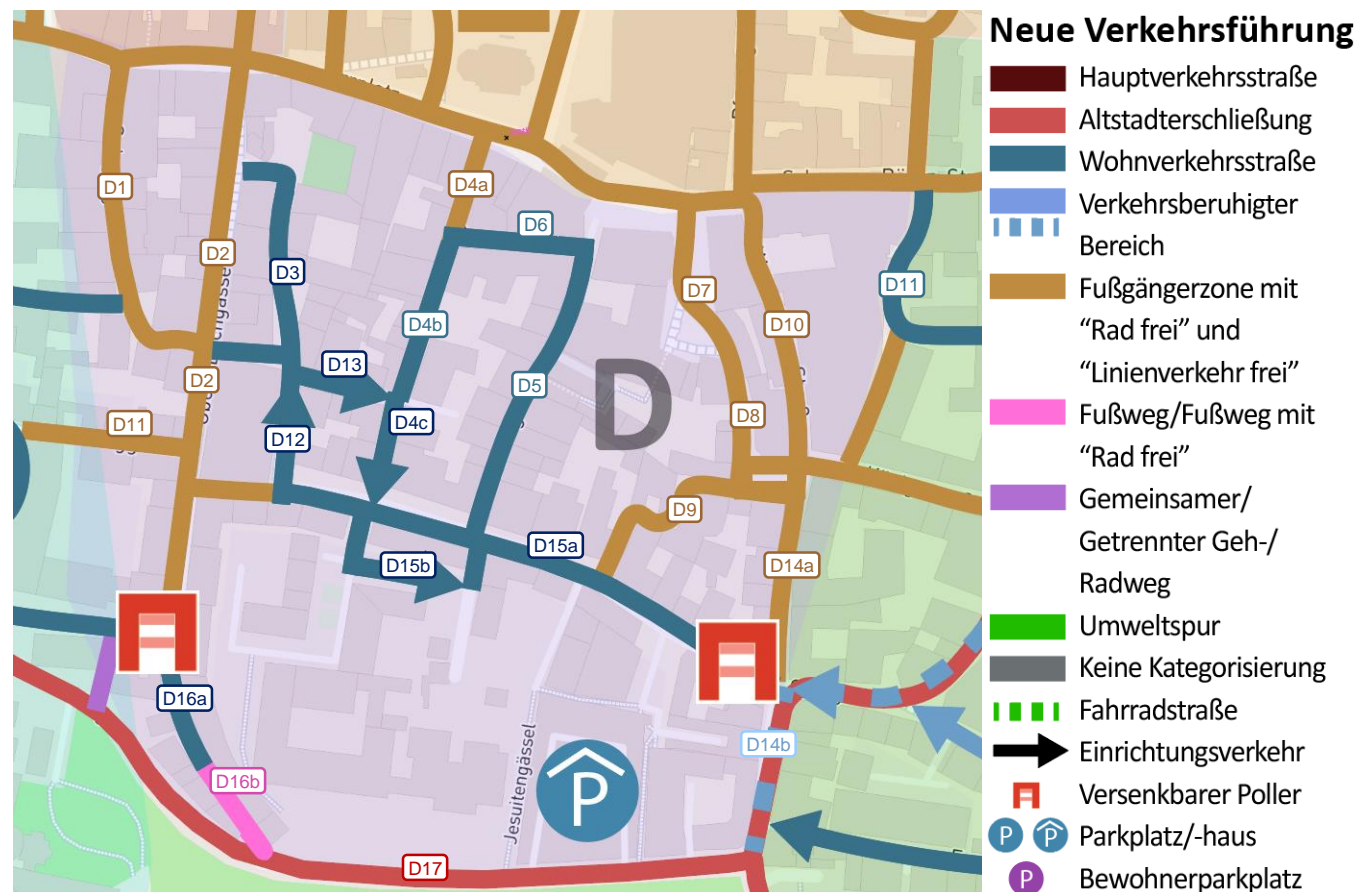


Nachher

Maßnahmen Grundbausteine Teilbereich D – (Verkehrszelle 1104)

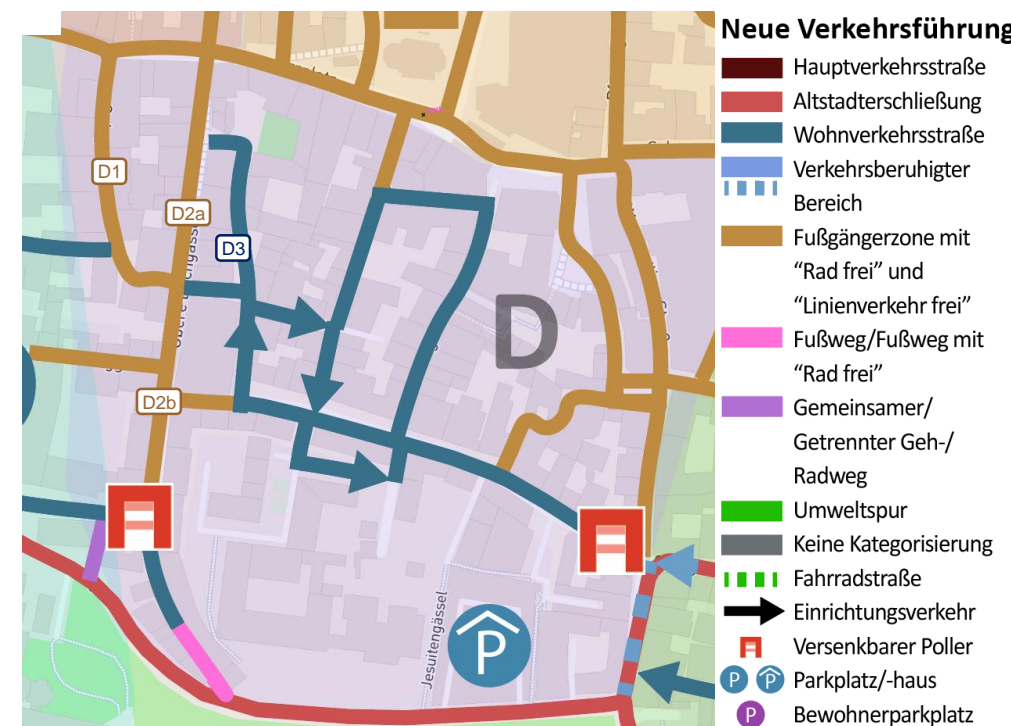
Straße
D1: Spiegelgasse
D2a: Obere Bachgasse (Nord)
D2b: Obere Bachgasse (Süd)
D3: Augustinergasse/Augustinerplatz
D4a: Pfarrergasse (Nord)
D4b: Pfarrergasse (Mitte)
D4c: Pfarrergasse (Süd)
D5: Malergasse
D6: Straußgäßchen
D7: St.-Kassians-Platz
D8: Viereimergasse
D9: Simadergasse
D10: Weiße-Lilien-Straße
D11: Alte Manggasse (Ost)
D12: Steckgasse
D13: Rote-Stern-Gasse

Straße
D14a: Fröhliche-Türken-Straße (Nord)
D14b: Fröhliche-Türken-Straße (Süd)
D15a: Obermünsterstraße
D15b: Obermünsterplatz
D16a: An der Hülling (Nord)
D16b: An der Hülling (Süd)
D17: St.-Peters-Weg (West)



Maßnahmen Grundbausteine Teilbereich D

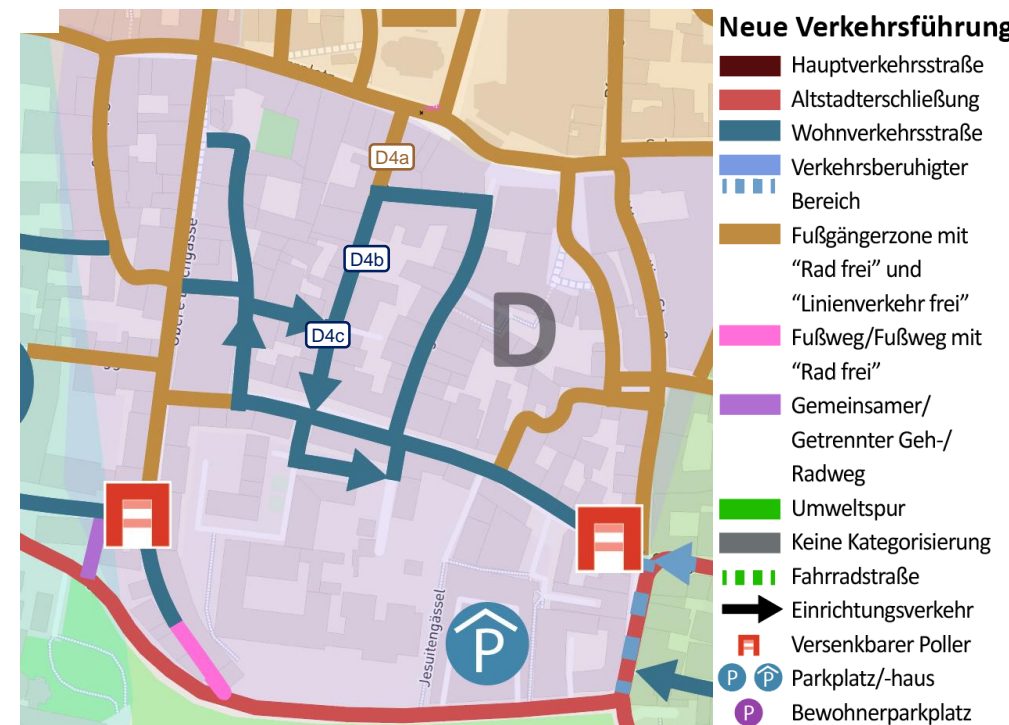
Straße	Bestand	Veränderung
D1: Spiegelgasse	<ul style="list-style-type: none"> Wohnverkehrsstraße <p>Parken:</p> <ul style="list-style-type: none"> 6x Bew. Z 286 	<ul style="list-style-type: none"> Fußgängerzone (Z 242.1) mit "Rad frei" (Z 1022-10) Lieferverkehr 6:00 – 11:00 Uhr & 17:30 – 19:30 Uhr frei (Z 1026-35) Entfall 6x Bew. Z 286 (Verlagerung auf Emmeramsplatz)
D2a: Obere Bachgasse (Nord)	<ul style="list-style-type: none"> Wohnverkehrsstraße 	<ul style="list-style-type: none"> Fußgängerzone (Z 242.1) mit "Rad frei" (Z 1022-10), Lieferverkehr 6:00 – 11:00 Uhr & 17:30 – 19:30 Uhr frei (Z 1026-35)
D2b: Obere Bachgasse (Süd)	<ul style="list-style-type: none"> Erschließungsstraße <p>Parken:</p> <ul style="list-style-type: none"> 5x Bew. Z 286 	<ul style="list-style-type: none"> Fußgängerzone (Z 242.1) mit "Rad frei" (Z 1022-10) Lieferverkehr 6:00 – 11:00 Uhr & 17:30 – 19:30 Uhr frei (Z 1026-35) Entfall 5x Bew. Z 286 (Verlagerung auf Emmeramsplatz)
D3: Augustinergasse/ Augustinerplatz	<ul style="list-style-type: none"> Wohnverkehrsstraße <p>Parken:</p> <ul style="list-style-type: none"> 24x Bew. Z 286 	<ul style="list-style-type: none"> Umwandlung von 20x Bew. Z 286 in Bew. Z 314 <p>Kurzfristig:</p> <ul style="list-style-type: none"> Entfall der 3x Bew. Z 286 (nördlichsten Stellplätze) sowie 1x Bew. Z 286 im Nordwesten für Sitzmöglichkeiten und Spielfläche <p>Langfristig:</p> <ul style="list-style-type: none"> Projekt KlAR -Platzgestaltung mit Begrünung



Parkabkürzungen	Erklärung
Bew.	eingeschränktes Halteverbot (Z 286) mit Zusatz "Bewohner frei" und Parken (Z 314) mit Zusatz "Bewohner frei"
Privat	Parken privat
PSA	Parken (Z 314) mit Zusatz "Parkschein/-uhr" zeitlich begrenzt
PSchb	Parken (Z 314) mit Zusatz "Parkscheibe" zeitlich begrenzt
Beh.	Behindertenstellplatz
Taxi	Taxi-Stellplatz
Frei	Freisitze

Maßnahmen Grundbausteine Teilbereich D

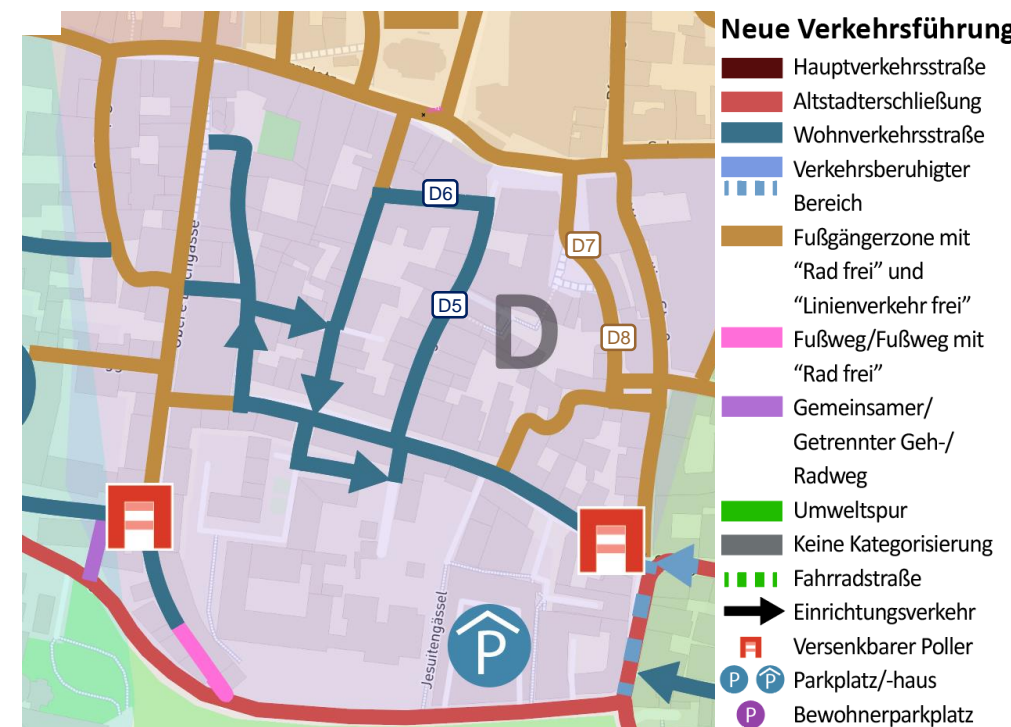
Straße	Bestand	Veränderung
D4a: Pfarrergasse (Nord)	<ul style="list-style-type: none"> Wohnverkehrsstraße 	<ul style="list-style-type: none"> Fußgängerzone (Z 242.1) mit "Rad frei" (Z 1022-10) Lieferverkehr 6:00 – 11:00 Uhr & 17:30 – 19:30 Uhr frei (Z 1026-35)
D4b: Pfarrergasse (Mitte)	<ul style="list-style-type: none"> Wohnverkehrsstraße <p>Parken:</p> <ul style="list-style-type: none"> 4x Bew. Z 286 (wovon 2x Frei) 	<ul style="list-style-type: none"> Umwandlung von 4x Bew. Z 286 in Bew. Z 314
D4c: Pfarrergasse (Süd)	<ul style="list-style-type: none"> Wohnverkehrsstraße 	<ul style="list-style-type: none"> Unechte Einbahnstraße Richtung Süden (Z 267) mit „Rad frei“ (Z 1022-10)



Parkabkürzungen	Erklärung
Bew.	eingeschränktes Halteverbot (Z 286) mit Zusatz "Bewohner frei" und Parken (Z 314) mit Zusatz "Bewohner frei"
Privat	Parken privat
PSA	Parken (Z 314) mit Zusatz "Parkschein/-uhr" zeitlich begrenzt
PSchb	Parken (Z 314) mit Zusatz "Parkscheibe" zeitlich begrenzt
Beh.	Behindertenstellplatz
Taxi	Taxi-Stellplatz
Frei	Freisitze

Maßnahmen Grundbausteine Teilbereich D

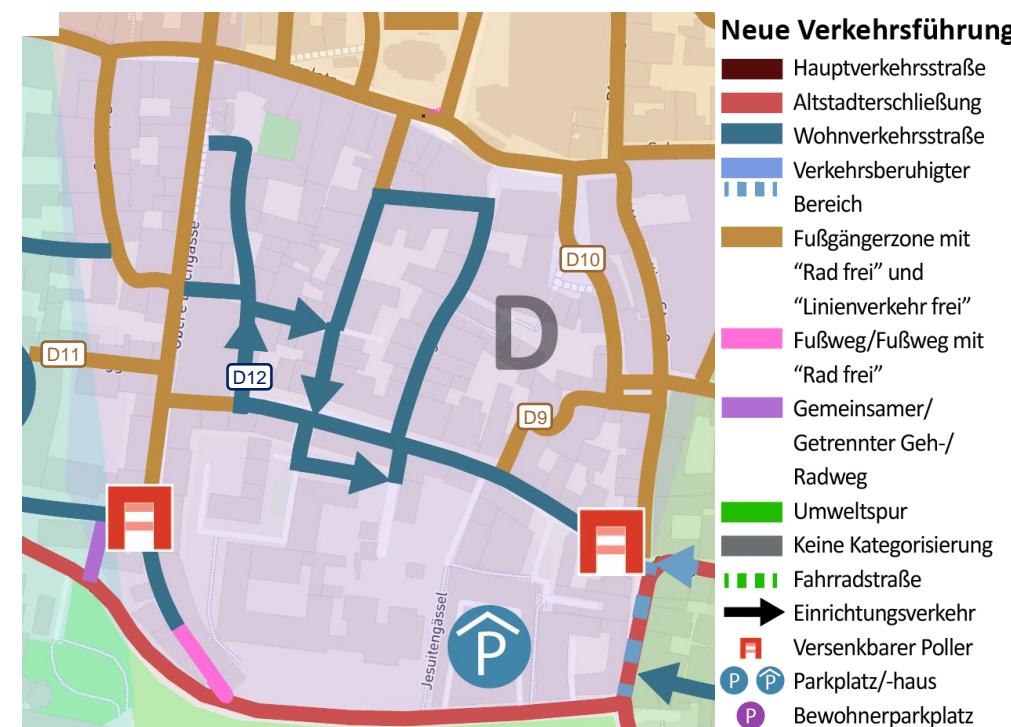
Straße	Bestand	Veränderung
D5: Malergasse	<ul style="list-style-type: none">WohnverkehrsstraßeUnechte Einbahnstraße (Z 267) Richtung Norden mit „Rad frei“ (Z 1022-10) <p>Parken:</p> <ul style="list-style-type: none">11x Bew. Z 286, 1x Beh., 3x Taxi	<ul style="list-style-type: none">Umwandlung von 11x Bew. Z 286 in Z 314
D6: Straußgäßchen	<ul style="list-style-type: none">Wohnverkehrsstraße <p>Parken:</p> <ul style="list-style-type: none">4x Bew. Z 286	<ul style="list-style-type: none">Umwandlung von 4x Bew. Z 286 in Z 314
D7: St.-Kassians-Platz	<ul style="list-style-type: none">Fußgängerzone (Z 242.1) mit „Rad frei“ (Z 1022-10)Lieferverkehr 6:00 – 10:30 Uhr & 17:30 – 19:30 Uhr frei (Z 1026-35)	Keine Veränderung
D8: Viereimergasse	<ul style="list-style-type: none">Fußgängerzone (Z 242.1) mit „Rad frei“ (Z 1022-10)Lieferverkehr 6:00 – 10:30 Uhr & 17:30 – 19:30 Uhr frei (Z 1026-35)	Keine Veränderung



Parkabkürzungen	Erklärung
Bew.	eingeschränktes Halteverbot (Z 286) mit Zusatz „Bewohner frei“ und Parken (Z 314) mit Zusatz „Bewohner frei“
Privat	Parken privat
PSA	Parken (Z 314) mit Zusatz „Parkschein/-uhr“ zeitlich begrenzt
PSchb	Parken (Z 314) mit Zusatz „Parkscheibe“ zeitlich begrenzt
Beh.	Behindertenstellplatz
Taxi	Taxi-Stellplatz
Frei	Freisitze

Maßnahmen Grundbausteine Teilbereich D

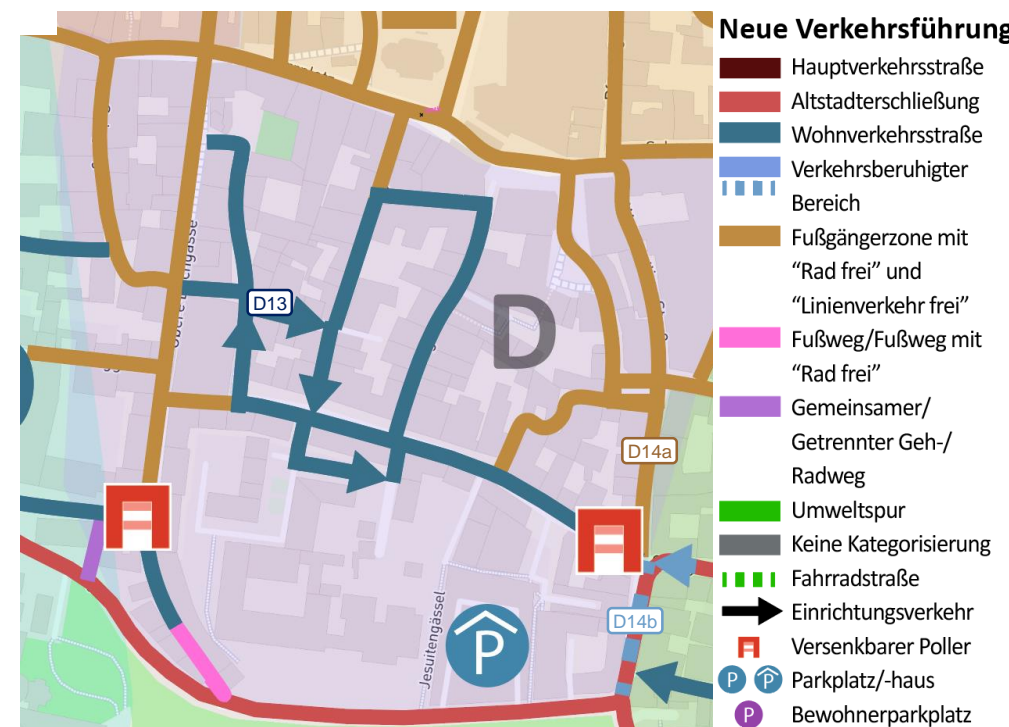
Straße	Bestand	Veränderung
D9: Simadergasse	<ul style="list-style-type: none"> Fußgängerzone (Z 242.1) mit "Rad frei" (Z 1022-10) Lieferverkehr 6:00 – 10:30 Uhr & 17:30 – 19:30 Uhr frei (Z 1026-35) 	Keine Veränderung
D10: Weiße-Lilien-Straße	<ul style="list-style-type: none"> Fußgängerzone (Z 242.1) mit "Rad frei" (Z 1022-10) Lieferverkehr 6:00 – 10:30 Uhr & 17:30 – 19:30 Uhr frei (Z 1026-35) 	<ul style="list-style-type: none"> Fußgängerzone (Z 242.1) <u>KEIN</u> "Rad frei" (Z 1022-10)
D11: Alte Manggasse (Ost)	<ul style="list-style-type: none"> Wohnverkehrsstraße 	<ul style="list-style-type: none"> Fußgängerzone (Z 242.1) mit "Rad frei" (Z 1022-10) Lieferverkehr 6:00 – 11:00 Uhr & 17:30 – 19:30 Uhr frei (Z 1026-35)
D12: Steckgasse	<ul style="list-style-type: none"> Wohnverkehrsstraße 	<ul style="list-style-type: none"> Unechte Einbahnstraße Richtung Norden (Z 267) mit „Rad frei“ (Z 1022-10)



Parkabkürzungen	Erklärung
Bew.	eingeschränktes Halteverbot (Z 286) mit Zusatz "Bewohner frei" und Parken (Z 314) mit Zusatz "Bewohner frei"
Privat	Parken privat
PSA	Parken (Z 314) mit Zusatz "Parkschein/-uhr" zeitlich begrenzt
PSchb	Parken (Z 314) mit Zusatz "Parkscheibe" zeitlich begrenzt
Beh.	Behindertenstellplatz
Taxi	Taxi-Stellplatz
Frei	Freisitze

Maßnahmen Grundbausteine Teilbereich D

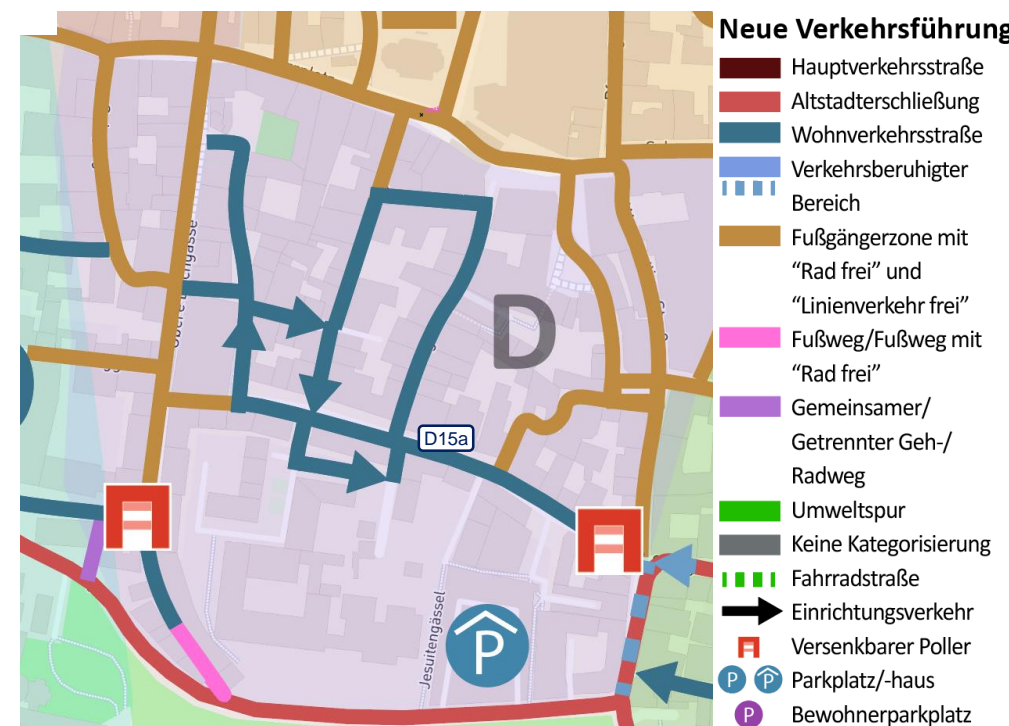
Straße	Bestand	Veränderung
D13: Rote-Stern-Gasse	<ul style="list-style-type: none">Wohnverkehrsstraße	<ul style="list-style-type: none">Unechte Einbahnstraße Richtung Osten (Z 267) mit „Rad frei“ (Z 1022-10)
D14a: Fröhliche-Türken-Straße (Nord)	<ul style="list-style-type: none">Fußgängerzone (Z 242.1) mit „Rad frei“ (Z 1022-10)Lieferverkehr 6:00 – 10:30 Uhr & 17:30 – 19:30 Uhr frei (Z 1026-35)	Keine Veränderung
D14b: Fröhliche-Türken-Straße (Süd)	<ul style="list-style-type: none">Erschließungsstraße <p>Parken:</p> <ul style="list-style-type: none">3x Bew. Z 286, 2x PSA	<ul style="list-style-type: none">Verkehrsberuhigter Bereich (Z 325.1) <p>Kurzfristig:</p> <ul style="list-style-type: none">Neue Fahrradbügel bei Hs.-Nr. 10Neuer Ladebereich bei Hs.-Nr. 12Entfall von 3x Bew. Z 286 (Hs. Nr. 7 Ost) für BegegnungsverkehrEntfall von 2x PSA (Hs.-Nr. 9) für Begegnungsverkehr



Parkabkürzungen	Erklärung
Bew.	eingeschränktes Halteverbot (Z 286) mit Zusatz "Bewohner frei" und Parken (Z 314) mit Zusatz "Bewohner frei"
Privat	Parken privat
PSA	Parken (Z 314) mit Zusatz "Parkschein/-uhr" zeitlich begrenzt
PSchb	Parken (Z 314) mit Zusatz "Parkscheibe" zeitlich begrenzt
Beh.	Behindertenstellplatz
Taxi	Taxi-Stellplatz
Frei	Freisitze

Maßnahmen Grundbausteine Teilbereich D

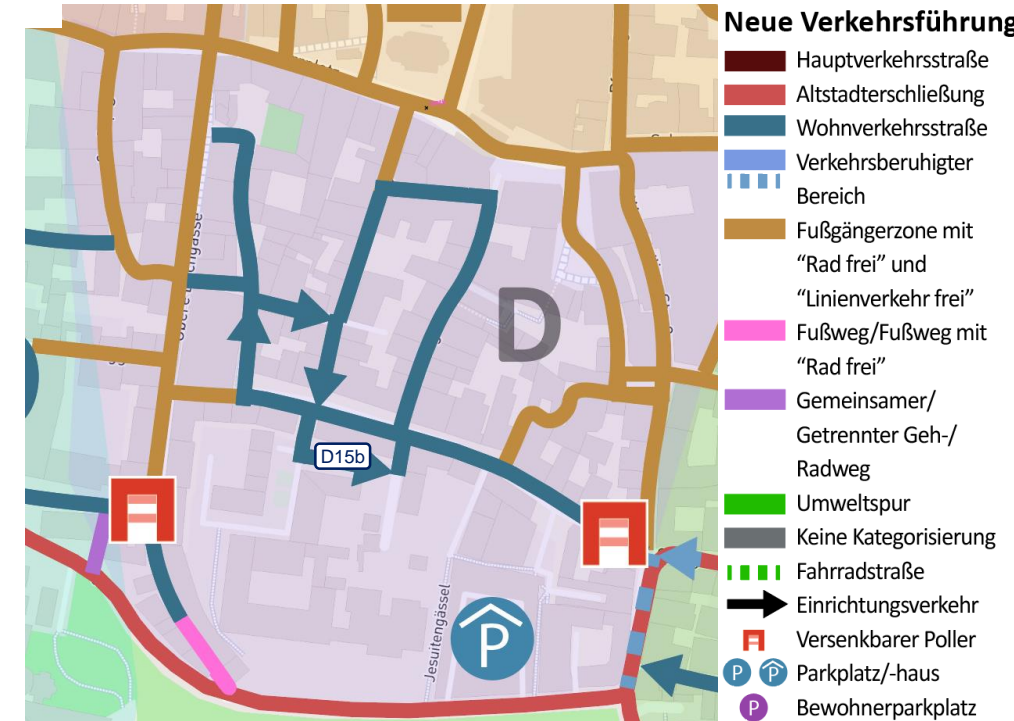
Straße	Bestand	Veränderung
D15a: Obermünster- straße	<ul style="list-style-type: none"> Erschließungsstraße <p>Parken:</p> <ul style="list-style-type: none"> 28x PSA (wovon 9x Frei), 11x Bew. Z 286 (wovon 2x Frei) 9x Bew. 286 	<ul style="list-style-type: none"> Wohnverkehrsstraße <p>Kurzfristig:</p> <ul style="list-style-type: none"> Pollerstandort Ost an der Ecke Fröhliche Türkenstraße Umwandlung von Obermünsterstraße West in Fußgängerzone <p>Süd:</p> <ul style="list-style-type: none"> Entfall von 5x Bew. 286 für Begegnungsverkehr (Hs.-Nr. 8 Südwest) Umwandlung von von 4x Bew. Z 286 (Hs.-Nr. 2-3 Süd) in Fahrradbügel & Ladebereich <p>Nord</p> <ul style="list-style-type: none"> Umwandlung von von 8x PSA (Hs.-Nr. 5-7) für Konsumfreies Sitzen Umwandlung von 1x PSA (Hs.-Nr. 7) in Lastenräder & Sharing E-Scooter Umwandlung von von 6x PSA (Hs.-Nr. 9) in Fahrradbügel, Bike-Reparatur und Aufenthaltsfläche Umwandlung von von 3x PSA (Hs.-Nr. 9a) in Fahrradbügel Umwandlung von 8x PSA in (Hs.-Nr. 15-21) von links nach rechts in Lastenradstellfläche, Aufenthaltsfläche Grün, Freisitze Gastro, Lastenradstellfläche, Sharing E Scooter, Fahrradbügel und 2x PSA in Ladebereich <p>Langfristig:</p> <ul style="list-style-type: none"> klimaresiliente Straßengestaltung mit hoher Aufenthaltsqualität (Entsiegelung, Begrünung, Wasser, konsumfreies Sitzen) sowie Mobilitätsangebote (Fahrrad- und Lastenradstellplätze, Sharingangebote)



Parkabkürzungen	Erklärung
Bew.	eingeschränktes Halteverbot (Z 286) mit Zusatz "Bewohner frei" und Parken (Z 314) mit Zusatz "Bewohner frei"
Privat	Parken privat
PSA	Parken (Z 314) mit Zusatz "Parkschein/-uhr" zeitlich begrenzt
PSchb	Parken (Z 314) mit Zusatz "Parkscheibe" zeitlich begrenzt
Beh.	Behindertenstellplatz
Taxi	Taxi-Stellplatz
Frei	Freisitze

Maßnahmen Grundbausteine Teilbereich D

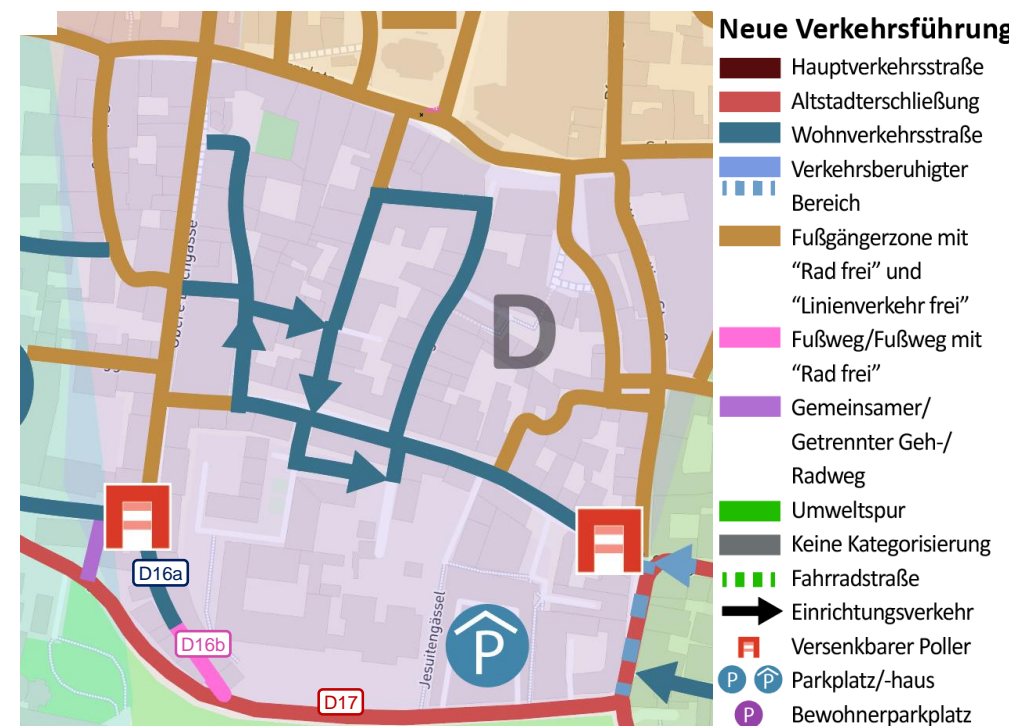
Straße	Bestand	Veränderung
D15b: Obermünsterplatz	<ul style="list-style-type: none"> Erschließungsstraße Einbahnstraße Richtung Osten (Z 220; Z 267) <p>Parken:</p> <ul style="list-style-type: none"> 10x Bew. Z 286, 27x PSA, private Stellplätze, 2x Beh. 	<ul style="list-style-type: none"> Wohnverkehrsstraße Unechte Einbahnstraße Richtung Osten (Z 267) mit „Rad frei“ (Z 1022-10) <p>Kurzfristig:</p> <ul style="list-style-type: none"> Entfall von 10x Bew. 286 für temporäre Gestaltung mit Sofortmaßnahmen bis zur Neugestaltung mit konsumfreien Sitzgelegenheiten und Begrünung Umwandlung von nur von 23x PSA in Bew. Z 314 (Rest PSA entfällt) Umwandlung von von 2x PSA in Lieferbereich <p>Langfristig:</p> <ul style="list-style-type: none"> Entfall der 23x Bew. Z 314



Parkabkürzungen	Erklärung
Bew.	eingeschränktes Halteverbot (Z 286) mit Zusatz "Bewohner frei" und Parken (Z 314) mit Zusatz "Bewohner frei"
Privat	Parken privat
PSA	Parken (Z 314) mit Zusatz "Parkschein/-uhr" zeitlich begrenzt
PSchb	Parken (Z 314) mit Zusatz "Parkscheibe" zeitlich begrenzt
Beh.	Behindertenstellplatz
Taxi	Taxi-Stellplatz
Frei	Freisitze

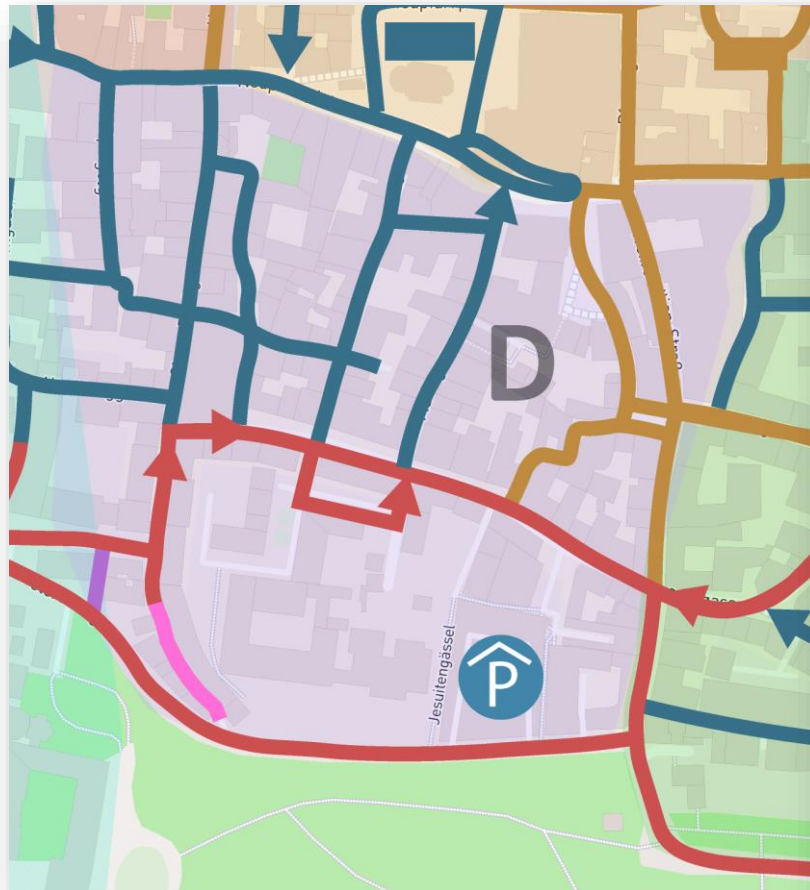
Maßnahmen Grundbausteine Teilbereich D

Straße	Bestand	Veränderung
D16a: An der Hülling (Nord)	<ul style="list-style-type: none"> Erschließungsstraße <p>Parken:</p> <ul style="list-style-type: none"> 4x Bew. Z 286 	<ul style="list-style-type: none"> Wohnverkehrsstraße Pollerstandort West in Richtung/Ecke Obere Bachgasse Umwandlung von 4x Bew. Z 286 in Bew. Z 314
D16b: An der Hülling (Süd)	<ul style="list-style-type: none"> Fußweg (Z 239) mit "Rad frei" (Z 1022-10) 	Keine Veränderung
D17: St.-Peters-Weg (West)	<ul style="list-style-type: none"> Erschließungsstraße <p>Parken:</p> <ul style="list-style-type: none"> 12x Bew. (West) Z 286, 10x Bew. Z 286 (Ost), 5x Taxi (Ost) 	<ul style="list-style-type: none"> Altstadterschließung Entfall 12x Bew. Z 286 im Kurvenbereich (Verlagerung auf Emmeramsplatz) Umwandlung von Z 10x Bew. Z 286 in Bew. Z 314



Parkabkürzungen	Erklärung
Bew.	eingeschränktes Halteverbot (Z 286) mit Zusatz "Bewohner frei" und Parken (Z 314) mit Zusatz "Bewohner frei"
Privat	Parken privat
PSA	Parken (Z 314) mit Zusatz "Parkschein/-uhr" zeitlich begrenzt
PSchb	Parken (Z 314) mit Zusatz "Parkscheibe" zeitlich begrenzt
Beh.	Behindertenstellplatz
Taxi	Taxi-Stellplatz
Frei	Freisitze

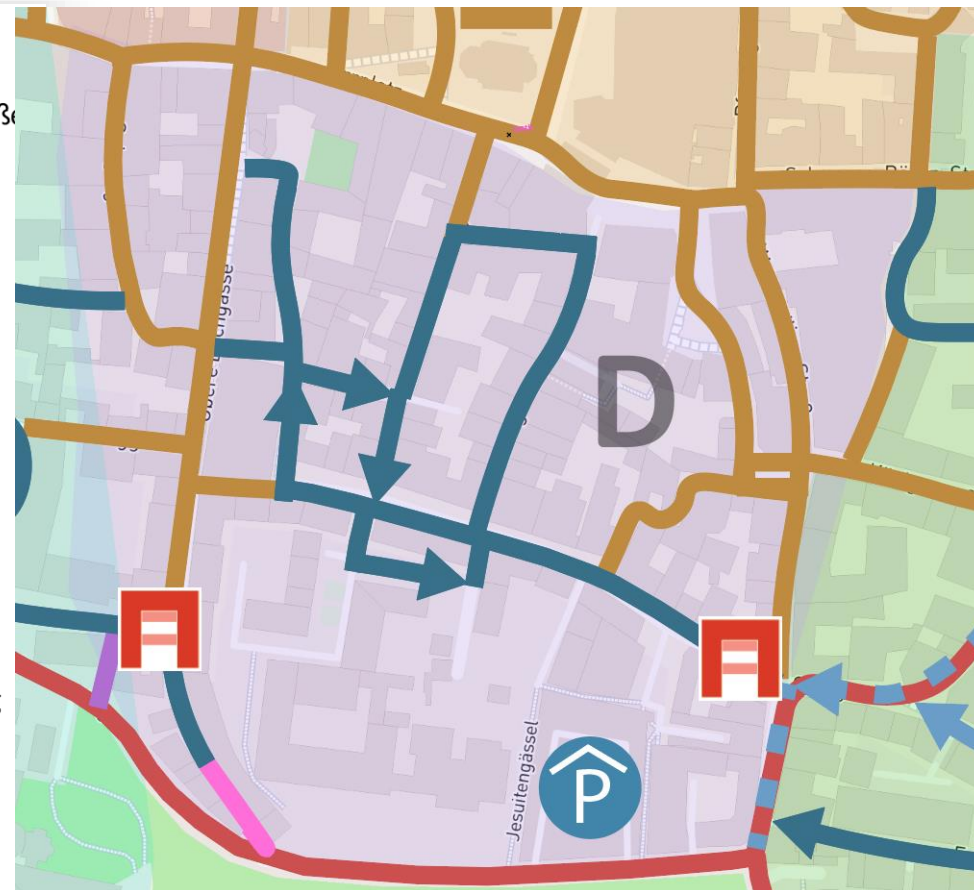
Maßnahmen & Zusammenfassung - Grundbausteine Teilbereich D



Derzeitige Verkehrsführung

- (Haupt-) Verkehrsstraße
- Haupterschließung
- Wohnverkehrsstraße
- Verkehrsberuhigter Bereich
- Fußgängerzone mit "Rad frei" und "Linienverkehr frei"
- Fußweg/Fußweg mit "Rad frei"
- Gemeinsamer/Getrennter Geh-/Radweg
- Umweltspur
- Keine Kategorisierung
- |||| Fahrradstraße
- Einrichtungsverkehr
- A Versenkbarer Poller
- P P Parkplatz/-haus

Vorher



Neue Verkehrsführung

- Hauptverkehrsstraße
- Altstadterschließung
- Wohnverkehrsstraße
- Verkehrsberuhigter Bereich
- Fußgängerzone mit "Rad frei" und "Linienverkehr frei"
- Fußweg/Fußweg mit "Rad frei"
- Gemeinsamer/Getrennter Geh-/Radweg
- Umweltspur
- Keine Kategorisierung
- |||| Fahrradstraße
- Einrichtungsverkehr
- A Versenkbarer Poller
- P P Parkplatz/-haus
- P Bewohnerparkplatz

Nachher

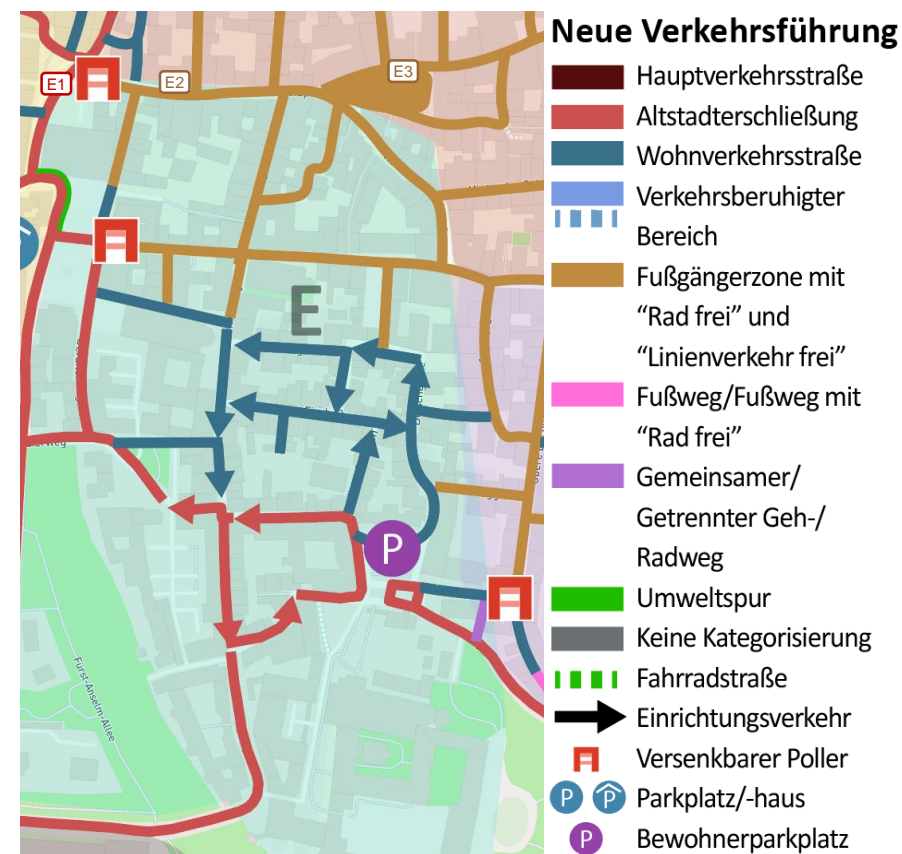
Maßnahmen Grundbausteine - Teilbereich E – (Verkehrszelle 1103)

Straße	Straße
E1: Arnulfplatz	E22: Deischgasse
E2: Ludwigstraße	E23: Blaue-Stern-Gasse
E3: Haidplatz	E24: Silberne-Fisch-Gasse
E4: Neuhausstraße	E25: Wiesmeierweg
E5: Drei-Moren-Straße	E26: Ägidienplatz
E6: Glockengasse	E27: Adlergasse
E7: Krebsgasse	E28: Gäßchen ohne End
E8: Steinergerasse	E29: Grünes Gäßchen
E9: Rote-Hahnen-Gasse	E30: Auergasse
E10: Bismarckplatz	E31: Alte Manggasse (West)
E11: Gesandtenstraße	E32: Marshallstraße
E12: Poetengäßchen	E33: Waffnergasse
E13: Predigergasse	E34: Emmeramsplatz
E14a: Am Ölberg (Nord)	E35: Entengang
E14b: Am Ölberg (Mitte)	E36: Roter-Lilien-Winkel
E14c: Am Ölberg (Süd)	E37: Eck zum Vaulschink
E15: Gutenbergplatz	E38: Helenenstraße
E16: Sachsengäßchen	
E17: Schottenstraße/Bismarckplatz	
E18: Beraiterweg	
E19: Dänzergasse	
E20: Hinter der Pfannenschmiede	
E21: Ortnergasse	



Maßnahmen Grundbausteine Teilbereich E

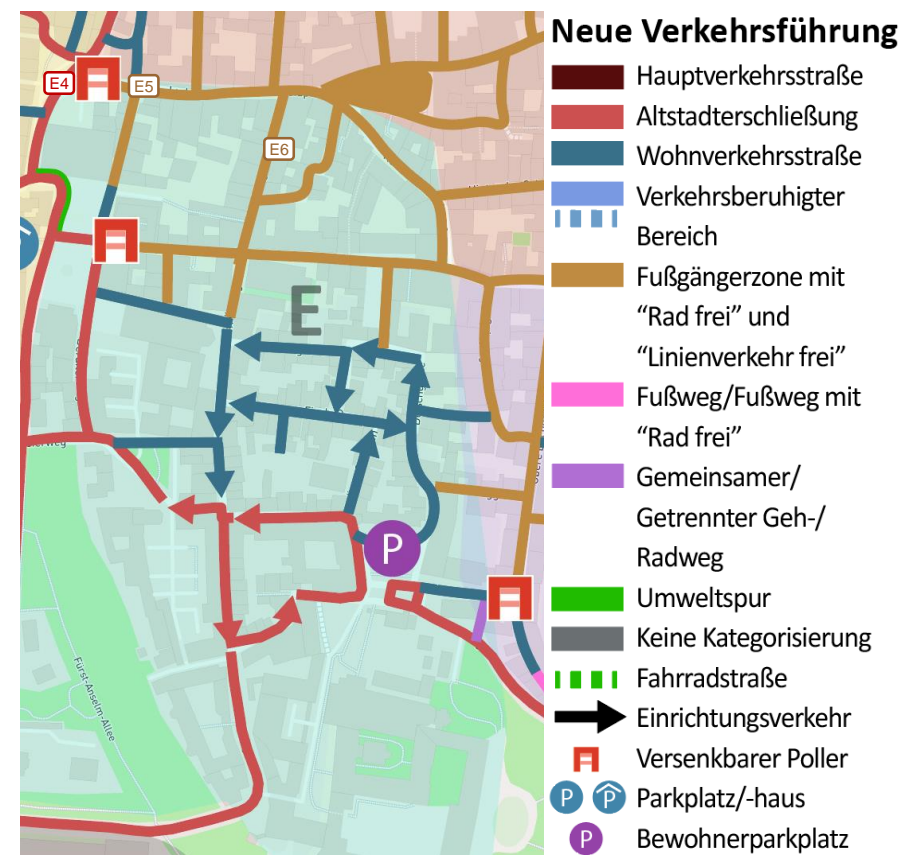
Straße	Bestand	Veränderung
E1: Arnulfplatz	<ul style="list-style-type: none">Erschließungsstraße <p>Parken:</p> <ul style="list-style-type: none">3x PSA, 2x Beh., 10x Taxi, 2x E-Lade (Südostseite)	<ul style="list-style-type: none">Platzaufwertung und barrierefreier Haltestellenausbau3x PSA und 2x Taxi (Ost) in 5x Kurzzeitparken (30-Min.)Entfall 3x Taxi (Süd) in Grüngestaltung und Fahrradbügel
E2: Ludwigstraße	<ul style="list-style-type: none">WohnverkehrsstraßeUnechte Einbahnstraße Richtung Westen ab Drei-Mohren-Straße (Z 267) <p>Parken:</p> <ul style="list-style-type: none">9x Bew. Z 286private Stellplätze	<ul style="list-style-type: none">Fußgängerzone (Z 242.1) mit "Rad frei" (Z 1022-10)Lieferverkehr 6:00 – 11:00 Uhr & 17:30 – 19:30 Uhr frei (Z 1026-35)Linienverkehr frei (Z 1026-32)Entfall 9x Bew. Z 286, Umwandlung von in Ladebereich (Hs.-Nr. 2-3)<ul style="list-style-type: none">Bsp.: Köln Venloer Str. (https://www.stadt-koeln.de/politik-und-verwaltung/presse/mitteilungen/26968/index.html)Barrierefreier Haltestellenausbau (emil) (Nordseite) – langfristig Verlagerung Haltestelle Arnulfplatz (nach erfolgter Umgestaltung)
E3: Haidplatz	<ul style="list-style-type: none">Fußgängerzone (Z 242.1) mit "Rad frei" (Z 1022-10)Verkehrsberuhigter Bereich (Z 325.1)Unechte Einbahnstraße Richtung Westen (Z 267)Parken: 2x Beh.	<ul style="list-style-type: none">Entfall 2x Beh.Barrierefreier Haltestellenausbau (emil)



Parkabkürzungen	Erklärung
Bew.	eingeschränktes Halteverbot (Z 286) mit Zusatz "Bewohner frei" und Parken (Z 314) mit Zusatz "Bewohner frei"
Privat	Parken privat
PSA	Parken (Z 314) mit Zusatz "Parkschein/-uhr" zeitlich begrenzt
PSchb	Parken (Z 314) mit Zusatz "Parkscheibe" zeitlich begrenzt
Beh.	Behindertenstellplatz
Taxi	Taxi-Stellplatz
Frei	Freisitze

Maßnahmen Grundbausteine Teilbereich E

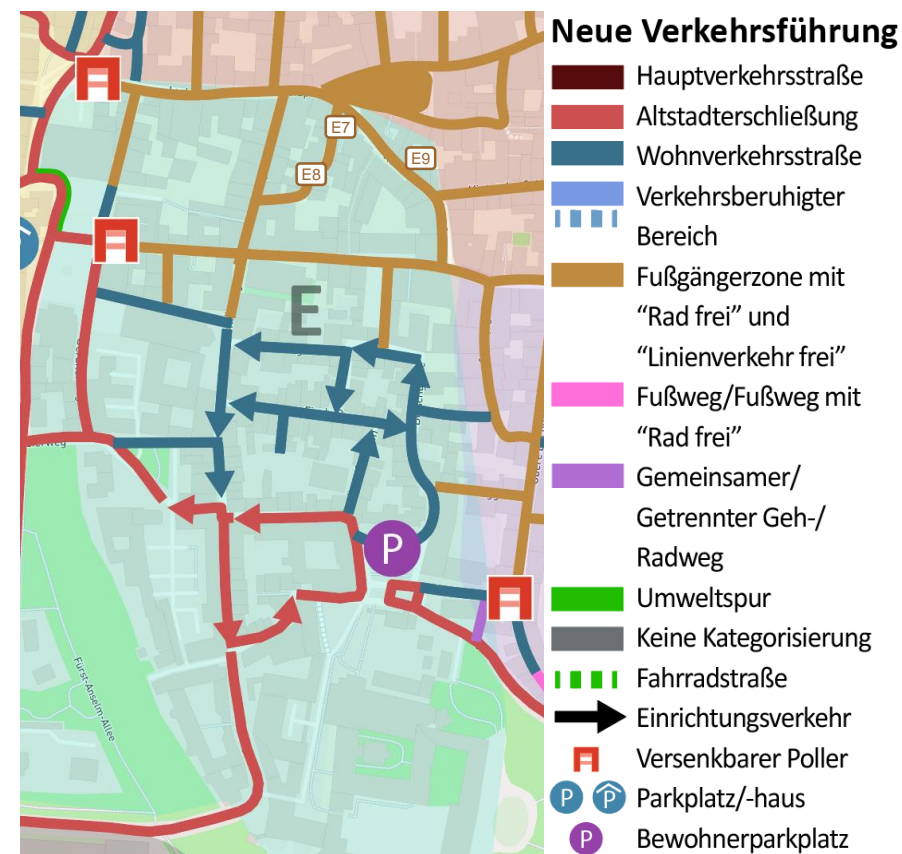
Straße	Bestand	Veränderung
E4: Neuhausstraße	<ul style="list-style-type: none"> Erschließungsstraße 	Keine Veränderung
E5: Drei-Mohren-Straße	<ul style="list-style-type: none"> Wohnverkehrsstraße Unechte Einbahnstraße Richtung Süden (Z 267) <p>Parken:</p> <ul style="list-style-type: none"> 2x Beh. 	<ul style="list-style-type: none"> Fußgängerzone (Z 242.1) mit "Rad frei" (Z 1022-10) Lieferverkehr 6:00 – 11:00 Uhr & 17:30 – 19:30 Uhr frei (Z 1026-35) Entfall 2x Beh. Entfall der Fahrradbügel (Hs.-Nr. 6) & Verlagerung auf 5x Ex-Stellplätze in Ludwigstraße 1)
E6: Glockengasse	<ul style="list-style-type: none"> Wohnverkehrsstraße Unechte Einbahnstraße Richtung Norden (Z 267) <p>Parken:</p> <ul style="list-style-type: none"> 3x Bew. Z 286 1x Beh. 	<ul style="list-style-type: none"> Fußgängerzone (Z 242.1) mit "Rad frei" (Z 1022-10) Lieferverkehr 6:00 – 11:00 Uhr & 17:30 – 19:30 Uhr frei (Z 1026-35) Entfall: 3x Bew. Z 286, 1x Beh.



Parkabkürzungen	Erklärung
Bew.	eingeschränktes Halteverbot (Z 286) mit Zusatz "Bewohner frei" und Parken (Z 314) mit Zusatz "Bewohner frei"
Privat	Parken privat
PSA	Parken (Z 314) mit Zusatz "Parkschein/-uhr" zeitlich begrenzt
PSchb	Parken (Z 314) mit Zusatz "Parkscheibe" zeitlich begrenzt
Beh.	Behindertenstellplatz
Taxi	Taxi-Stellplatz
Frei	Freisitze

Maßnahmen Grundbausteine Teilbereich E

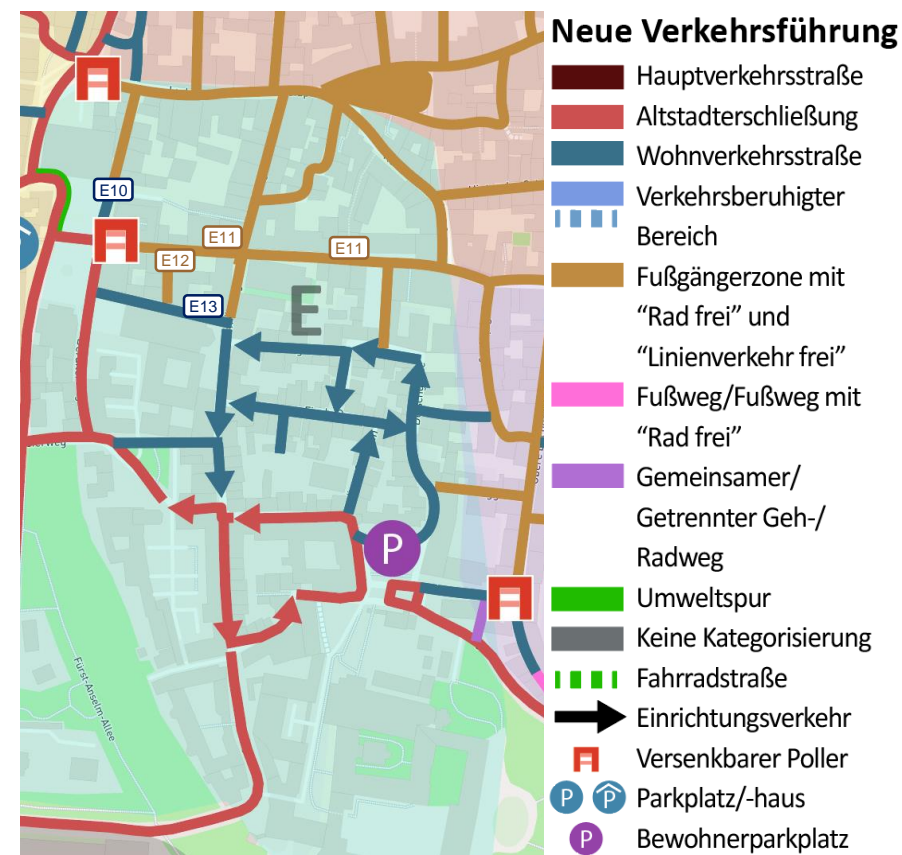
Straße	Bestand	Veränderung
E7: Krebsgasse	<ul style="list-style-type: none"> Wohnverkehrsstraße <p>Parken:</p> <ul style="list-style-type: none"> 4x Bew. Z 286 	<ul style="list-style-type: none"> Fußgängerzone (Z 242.1) <u>KEIN</u> "Rad frei" (Z 1022-10) Lieferverkehr 6:00 – 11:00 Uhr & 17:30 – 19:30 Uhr frei (Z 1026-35) Entfall 4x Bew. Z 286
E8: Stenergasse	<ul style="list-style-type: none"> Wohnverkehrsstraße 	<ul style="list-style-type: none"> Fußgängerzone (Z 242.1) mit "Rad frei" (Z 1022-10) Lieferverkehr 6:00 – 11:00 Uhr & 17:30 – 19:30 Uhr frei (Z 1026-35)
E9: Rote-Hahnen-Gasse	<ul style="list-style-type: none"> Wohnverkehrsstraße Unechte Einbahnstraße Richtung Nordwesten (Z 267) <p>Parken:</p> <ul style="list-style-type: none"> 4x Bew. Z 286 1x Beh. 	<ul style="list-style-type: none"> Fußgängerzone (Z 242.1) mit "Rad frei" (Z 1022-10) Lieferverkehr 6:00 – 11:00 Uhr & 17:30 – 19:30 Uhr frei (Z 1026-35) Entfall: 4x Bew. Z 286 und 1x Beh. (Verlagerung 1x Beh. auf Predigergasse)



Parkabkürzungen	Erklärung
Bew.	eingeschränktes Halteverbot (Z 286) mit Zusatz "Bewohner frei" und Parken (Z 314) mit Zusatz "Bewohner frei"
Privat	Parken privat
PSA	Parken (Z 314) mit Zusatz "Parkschein/-uhr" zeitlich begrenzt
PSchb	Parken (Z 314) mit Zusatz "Parkscheibe" zeitlich begrenzt
Beh.	Behindertenstellplatz
Taxi	Taxi-Stellplatz
Frei	Freisitze

Maßnahmen Grundbausteine Teilbereich E

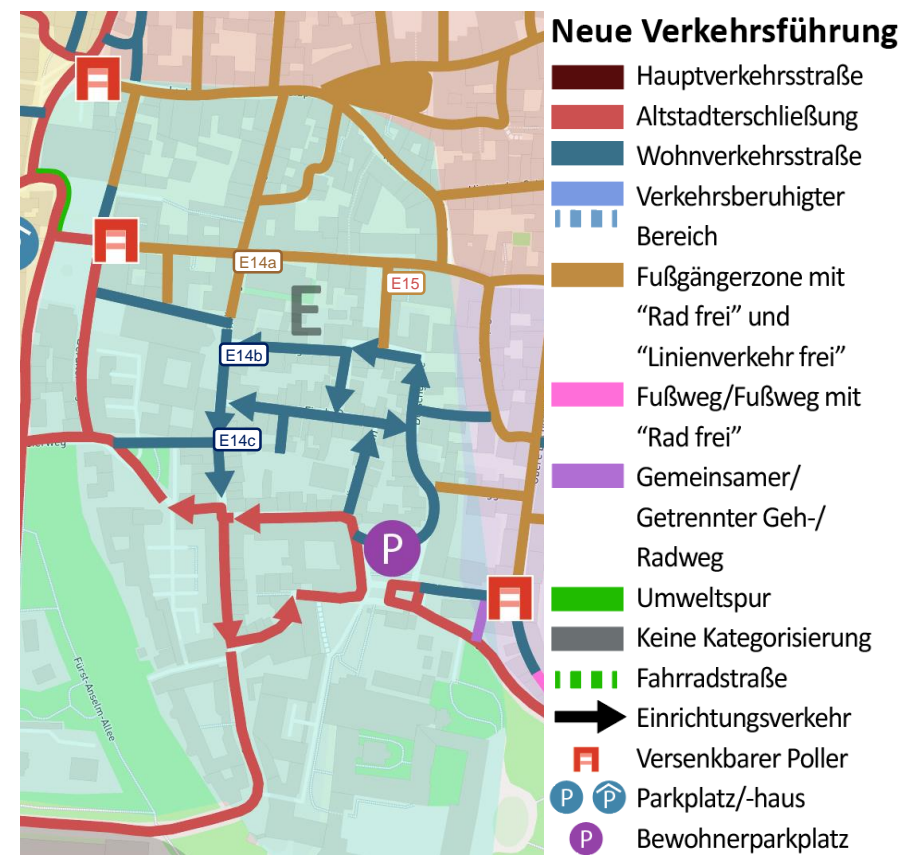
Straße	Bestand	Veränderung
E10: Bismarckplatz	<ul style="list-style-type: none"> Erschließungsstraße <p>Parken:</p> <ul style="list-style-type: none"> 4x Bew. Z 286 2x E-Lade 	<ul style="list-style-type: none"> Barrierefreier, beidseitiger Haltestellenausbau mit Mittelinsel Umwandlung von 4x Bew. Z 286 in Z 314
E11: Gesandtenstraße	<ul style="list-style-type: none"> Wohnverkehrsstraße Unechte Einbahnstraße Richtung Osten (Z 267) mit „Rad frei“ (Z 1022-10) <p>Parken:</p> <ul style="list-style-type: none"> private Stellplätze 	<ul style="list-style-type: none"> Fußgängerzone (Z 242.1) mit „Rad frei“ (Z 1022-10) Pollerstandort Einfahrt West Lieferverkehr 6:00 – 11:00 Uhr & 17:30 – 19:30 Uhr frei (Z 1026-35)
E12: Poetengäßchen	<ul style="list-style-type: none"> Wohnverkehrsstraße 	<ul style="list-style-type: none"> Fußgängerzone (Z 242.1) mit „Rad frei“ (Z 1022-10) Lieferverkehr 6:00 – 11:00 Uhr & 17:30 – 19:30 Uhr frei (Z 1026-35)
E13: Predigergasse	<ul style="list-style-type: none"> Wohnverkehrsstraße <p>Parken:</p> <ul style="list-style-type: none"> 11x Bew. Z 286 1x Beh. 	<ul style="list-style-type: none"> Entfall 1x Bew. Z 286, da Umwandlung von zu 1x Beh. aus Rote-Hahnen-Gasse Umwandlung von 10x Bew. Z 286 in Z 314



Parkabkürzungen	Erklärung
Bew.	eingeschränktes Halteverbot (Z 286) mit Zusatz "Bewohner frei" und Parken (Z 314) mit Zusatz "Bewohner frei"
Privat	Parken privat
PSA	Parken (Z 314) mit Zusatz "Parkschein/-uhr" zeitlich begrenzt
PSchb	Parken (Z 314) mit Zusatz "Parkscheibe" zeitlich begrenzt
Beh.	Behindertenstellplatz
Taxi	Taxi-Stellplatz
Frei	Freisitze

Maßnahmen Grundbausteine Teilbereich E

Straße	Bestand	Veränderung
E14a: Am Ölberg (Nord)	<ul style="list-style-type: none">WohnverkehrsstraßeUnechte Einbahnstraße Richtung Süden (Z 267) mit „Rad frei“ (Z 1022-10) Parken: <ul style="list-style-type: none">3x Bew. Z 286	<ul style="list-style-type: none">Fußgängerzone (Z 242.1) mit „Rad frei“ (Z 1022-10)Lieferverkehr 6:00 – 11:00 Uhr & 17:30 – 19:30 Uhr frei (Z 1026-35)Entfall: 3x Bew. Z 286
E14b: Am Ölberg (Mitte)	<ul style="list-style-type: none">WohnverkehrsstraßeUnechte Einbahnstraße Richtung Süden (Z 267) mit „Rad frei“ (Z 1022-10)	Keine Veränderung
E14c: Am Ölberg (Süd)	<ul style="list-style-type: none">WohnverkehrsstraßeUnechte Einbahnstraße Richtung Süden (Z 267) mit „Rad frei“ (Z 1022-10) Parken: <ul style="list-style-type: none">5x Bew. Z 286	<ul style="list-style-type: none">Rechtsabbiegegebot (Z 209-20) MarschallstraßeUmwandlung von 5x Bew. Z 286 in Bew. Z 314
E15: Gutenbergplatz	<ul style="list-style-type: none">Wohnverkehrsstraße Parken: <ul style="list-style-type: none">4x Bew. Z 314private Stellplätze	<ul style="list-style-type: none">Fußgängerzone (Z 242.1) mit „Rad frei“ (Z 1022-10)Entfall 4x Bew. Z 314



Parkabkürzungen	Erklärung
Bew.	eingeschränktes Halteverbot (Z 286) mit Zusatz "Bewohner frei" und Parken (Z 314) mit Zusatz "Bewohner frei"
Privat	Parken privat
PSA	Parken (Z 314) mit Zusatz "Parkschein/-uhr" zeitlich begrenzt
PSchb	Parken (Z 314) mit Zusatz "Parkscheibe" zeitlich begrenzt
Beh.	Behindertenstellplatz
Taxi	Taxi-Stellplatz
Frei	Freisitze

Maßnahmen Grundbausteine Teilbereich E

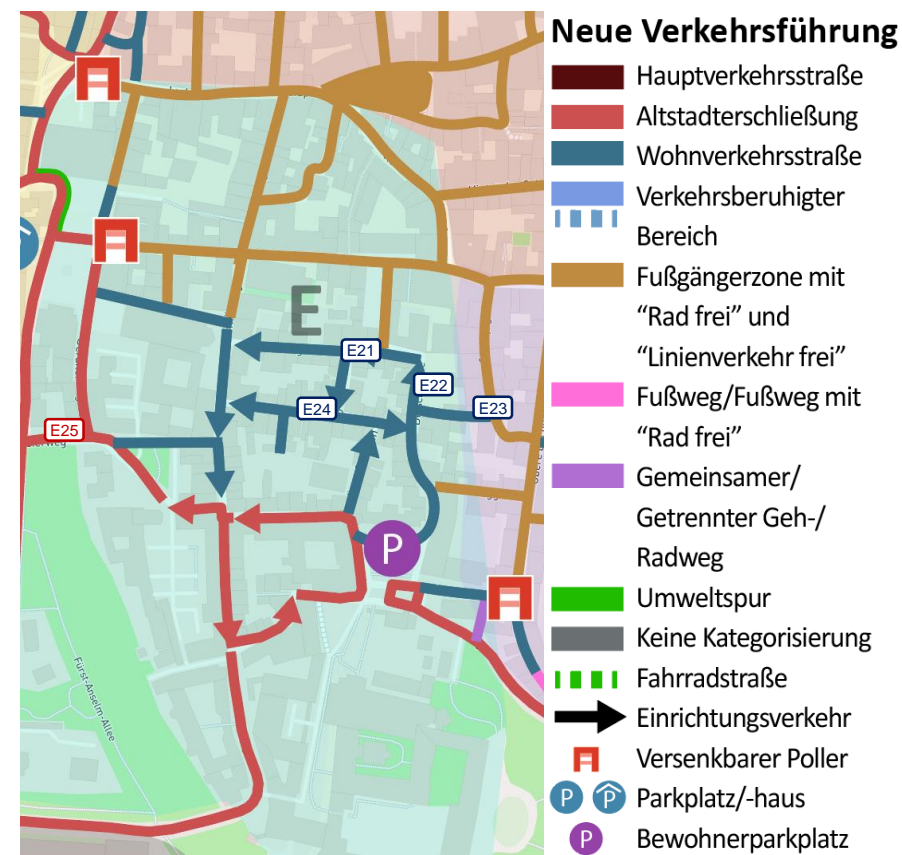
Straße	Bestand	Veränderung
E16: Sachsengäßchen (südlich Gutenbergplatz)	<ul style="list-style-type: none"> Wohnverkehrsstraße 	<ul style="list-style-type: none"> Fußgängerzone (Z 242.1) mit "Rad frei" (Z 1022-10)
E17: Schottenstraße (Nord)	<ul style="list-style-type: none"> Schottenstraße: Erschließungsstraße Bismarckplatz: Durchfahrtsverbot Z 267 mit Linienverkehr frei Z 1026-32 Richtung Norden Umweltspur Richtung Norden (Bestand) 	<ul style="list-style-type: none"> Errichtung Mittelinsel & barrierefreier, beidseitiger Haltestellenausbau + neue Altstadtbushaltestelle (Bismarckplatz West an Hs.-Nr. 5) Verjüngung des Straßenprofils, für Fahrbahnkapphaltestelle
E18: Beraterweg	<ul style="list-style-type: none"> Erschließungsstraße Einbahnstraße Richtung Süden (Z 220, Z 267) <p>Parken:</p> <ul style="list-style-type: none"> 4x Bew. Z 286 (Nord) 3x Bew. Z 286 Motorräder (Süd) 	<ul style="list-style-type: none"> Umwandlung von 7x Bew. Z 286 in Bew. Z 314
E19: Dänzergasse	<ul style="list-style-type: none"> Wohnverkehrsstraße 	<ul style="list-style-type: none"> Unechte Einbahnstraße Richtung Westen (Z 267) mit „Rad frei“ (Z 1022-10)
E20: Hinter der Pfannenschmiede	<ul style="list-style-type: none"> Wohnverkehrsstraße <p>Parken:</p> <ul style="list-style-type: none"> 3x Bew. Z 286 	<ul style="list-style-type: none"> Unechte Einbahnstraße Richtung Westen (Z 267) mit „Rad frei“ (Z 1022-10) Umwandlung von 3x Bew. Z 286 in Bew. Z 314



Parkabkürzungen	Erklärung
Bew.	eingeschränktes Halteverbot (Z 286) mit Zusatz "Bewohner frei" und Parken (Z 314) mit Zusatz "Bewohner frei"
Privat	Parken privat
PSA	Parken (Z 314) mit Zusatz "Parkschein/-uhr" zeitlich begrenzt
PSchb	Parken (Z 314) mit Zusatz "Parkscheibe" zeitlich begrenzt
Beh.	Behindertenstellplatz
Taxi	Taxi-Stellplatz
Frei	Freisitze

Maßnahmen Grundbausteine Teilbereich E

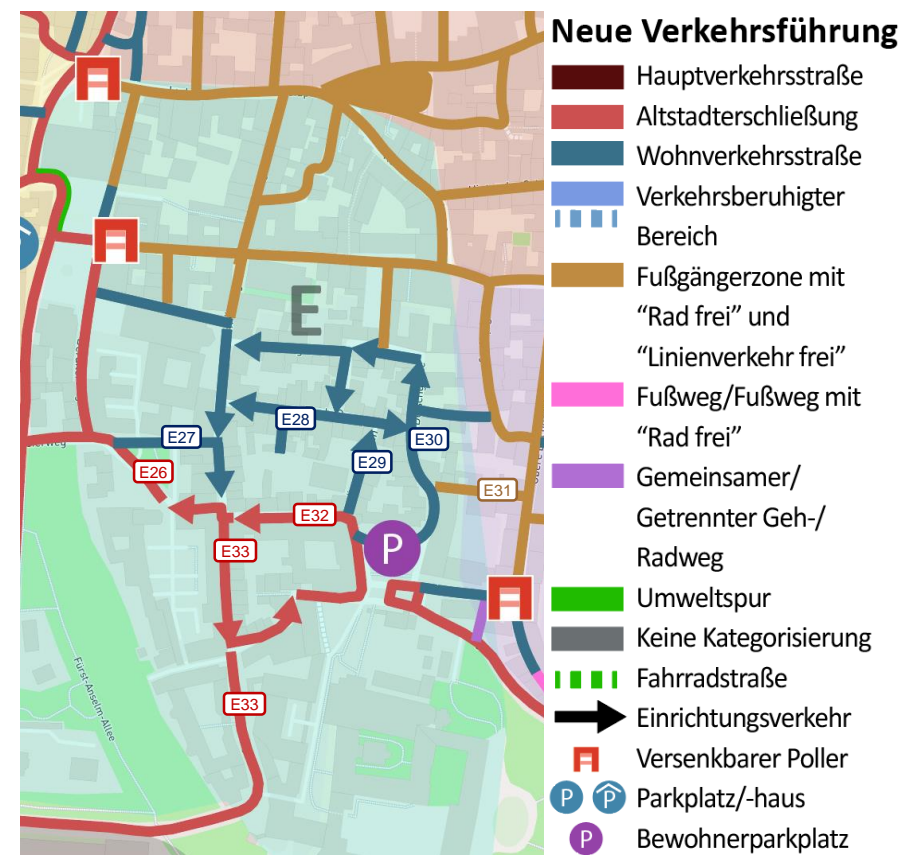
Straße	Bestand	Veränderung
E21: Ortnergasse	<ul style="list-style-type: none">Wohnverkehrsstraße <p>Parken:</p> <ul style="list-style-type: none">5x Bew. Z 286	<ul style="list-style-type: none">Unechte Einbahnstraße Richtung Süden (Z 267) mit „Rad frei“ (Z 1022-10)Umwandlung von 5x Bew. Z 286 in Bew. Z 314
E22: Deischgasse	<ul style="list-style-type: none">Wohnverkehrsstraße <p>Parken:</p> <ul style="list-style-type: none">4x Bew. Z 286	<ul style="list-style-type: none">Unechte Einbahnstraße Richtung Norden (Z 267) mit „Rad frei“ (Z 1022-10)Umwandlung von 4x Bew. Z 286 in Bew. Z 314
E23: Blaue-Stern-Gasse	<ul style="list-style-type: none">Wohnverkehrsstraße <p>Parken:</p> <ul style="list-style-type: none">8x Bew. Z 286	<ul style="list-style-type: none">Umwandlung von 8x Bew. Z 286 in Bew. Z 314
E24: Silberne-Fisch-Gasse	<ul style="list-style-type: none">Wohnverkehrsstraße <p>Parken:</p> <ul style="list-style-type: none">12x Bew. Z 286	<ul style="list-style-type: none">Unechte Einbahnstraße Richtung Westen (Z 267) mit „Rad frei“ (Z 1022-10) ab Grünes GäßchenUmwandlung von 12x Bew. Z 286 in Bew. Z 314
E25: Wiesmeierweg (Ost)	<ul style="list-style-type: none">Erschließungsstraße	<ul style="list-style-type: none">Entfall der gesamten Rechtabbiegespur & gesonderte Aufstellfläche & Markierung für Rad



Parkabkürzungen	Erklärung
Bew.	eingeschränktes Halteverbot (Z 286) mit Zusatz "Bewohner frei" und Parken (Z 314) mit Zusatz "Bewohner frei"
Privat	Parken privat
PSA	Parken (Z 314) mit Zusatz "Parkschein/-uhr" zeitlich begrenzt
PSchb	Parken (Z 314) mit Zusatz "Parkscheibe" zeitlich begrenzt
Beh.	Behindertenstellplatz
Taxi	Taxi-Stellplatz
Frei	Freisitze

Maßnahmen Grundbausteine Teilbereich E

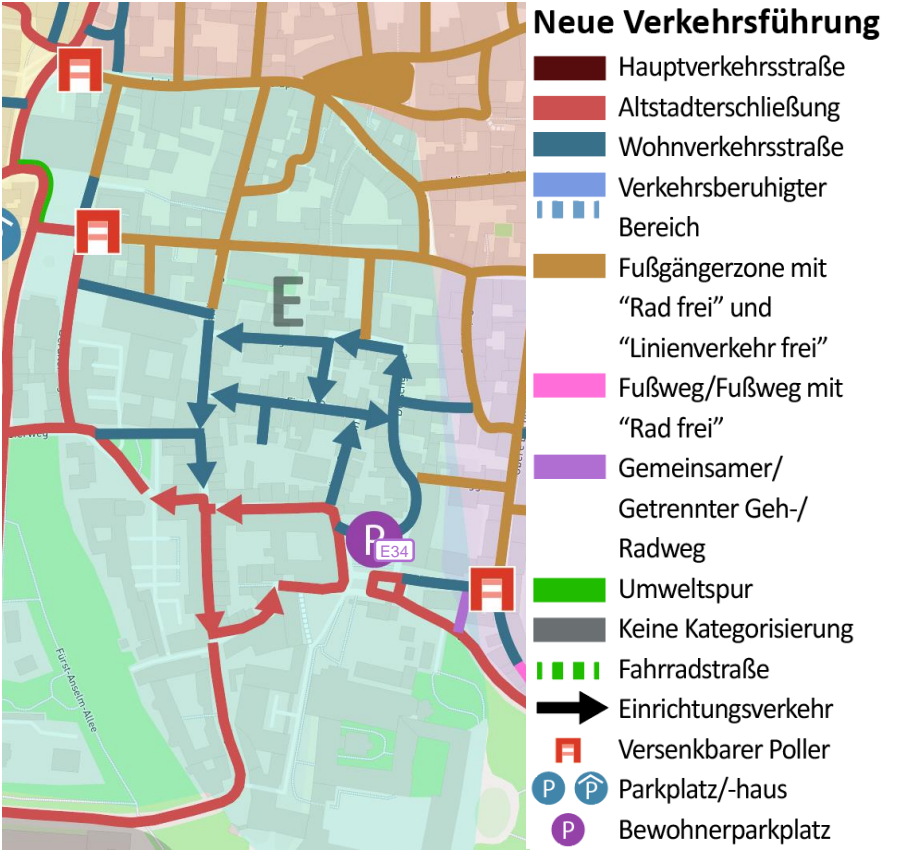
Straße	Bestand	Veränderung
E26: Ägidienplatz	<ul style="list-style-type: none">Erschließungsstraße Parken: <ul style="list-style-type: none">18x Bew. Z 28637x Bew. Z 314	Altstadterschließung <ul style="list-style-type: none">Umwandlung von 18x Bew. Z 286 in Bew. Z 314 Langfristig <ul style="list-style-type: none">Platzgestaltung
E27: Adlergasse	<ul style="list-style-type: none">Wohnverkehrsstraße	Keine Veränderung
E28: Gäßchen ohne End	<ul style="list-style-type: none">Wohnverkehrsstraße	Keine Veränderung
E29: Grünes Gäßchen	<ul style="list-style-type: none">Wohnverkehrsstraße	<ul style="list-style-type: none">Unechte Einbahnstraße Richtung Norden (Z 267) mit „Rad frei“ (Z 1022-10)
E30: Auergasse	<ul style="list-style-type: none">Wohnverkehrsstraße Parken: <ul style="list-style-type: none">1x Beh.	Keine Veränderung
E31: Alte Manggasse (West)	<ul style="list-style-type: none">Wohnverkehrsstraße	<ul style="list-style-type: none">Fußgängerzone (Z 242.1) mit „Rad frei“ (Z 1022-10)Lieferverkehr 6:00 – 11:00 Uhr & 17:30 – 19:30 Uhr frei (Z 1026-35)
E32: Marschallstraße	<ul style="list-style-type: none">ErschließungsstraßeEinbahnstraße Richtung Westen (Z 220, Z 267) Parken: <ul style="list-style-type: none">5x Bew. Z 286	<ul style="list-style-type: none">AltstadterschließungLinksabbiegegebot WaffnergasseUmwandlung von 5x Bew. Z 286 in Bew. Z 314
E33: Waffnergasse	<ul style="list-style-type: none">ErschließungsstraßeEinbahnstraße Richtung Süden (Z 220, Z 267) mit „Rad frei“ (Z 1022-10) Parken: <ul style="list-style-type: none">27x Bew. Z 314, 1x Beh.	Altstadterschließung <ul style="list-style-type: none">Entfall 7x Bew. Z 314 an Helenstraßentor



Parkabkürzungen	Erklärung
Bew.	eingeschränktes Halteverbot (Z 286) mit Zusatz "Bewohner frei" und Parken (Z 314) mit Zusatz "Bewohner frei"
Privat	Parken privat
PSA	Parken (Z 314) mit Zusatz "Parkschein/-uhr" zeitlich begrenzt
PSchb	Parken (Z 314) mit Zusatz "Parkscheibe" zeitlich begrenzt
Beh.	Behindertenstellplatz
Taxi	Taxi-Stellplatz
Frei	Freisitze

Maßnahmen Grundbausteine Teilbereich E

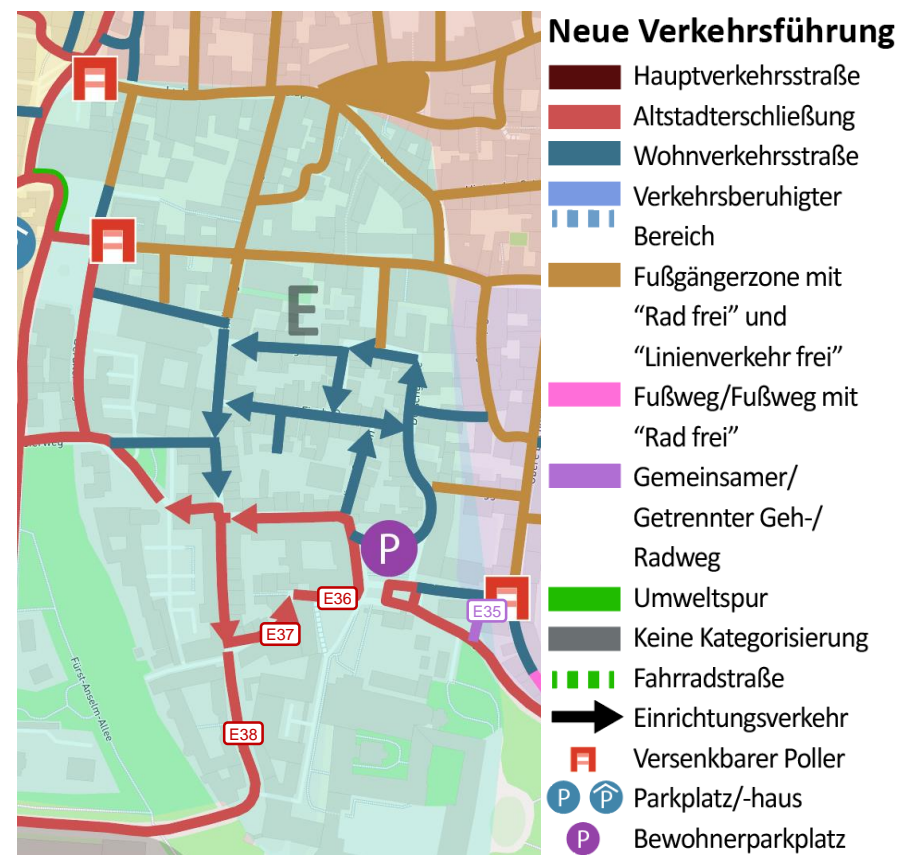
Straße	Bestand	Veränderung
E34: Emmerams- platz	<ul style="list-style-type: none">Erschließungsstraße	<ul style="list-style-type: none">Altstadterschließung
	Parken: <ul style="list-style-type: none">59x PSA23x Bew. Z 2863x Beh.2x Taxi6x E-LadeMotorräderprivate Stellplätze	<u>Kurz- bis mittelfristig mit der Baustelle der Reg (2025 bis 2030) - angesetzt:</u> <ul style="list-style-type: none">Durchfahrt erlaubt (kurzfristige Variante mit veränderter Verkehrsführung Waffnergasse/Marschallstr. etc.)Umwandlung von: 17x PSA (Nordreihe Hs.-Nr. 9) in Bew. Z 314Umwandlung von 10x, 10x und 9x PSA in Bew. 314Umwandlung von von 6x PSA (Schrägreihe-Süd) in LadebereichUmwandlung von der 18x Bew. Z 286 in Bew. Z 314 (Nordost: Hs.-Nr. 11) & östlichen 5x Bew. Z 286 in Bew. Z 314 (Hs.-Nr. 12)Umwandlung von der 7x PSA in Bew. Z 314 (Süd – Hs.-Nr. 2) <p>(Hinw.: temp. Entfall von 5x, 10x & 9x PSA durch Baustelle der Regierung und Entfall 3. Beh. und 2x Taxi West) kein Bestandteil des Verkehrsmaßnahmenplanes – da Sonderbaumaßnahme</p> <u>Nur Langfristig (bis 2035) nicht angesetzt:</u> <ul style="list-style-type: none">Durchfahrt erlaubt (kurzfristige Variante mit veränderter Verkehrsführung Waffnergasse/Marschallstr. etc.)Keine Durchfahrt von Ost nach West oder Gegenrichtung – nur als EmpfehlungBeibehaltung der Umwandlung von: 17x PSA (Nordreihe Hs.-Nr. 9) in 17x Bew. Z 314 & Süd 5x PSA in Bew. Z 314Beibehaltung der o.g. Umwandlung von von 6x PSA (Schrägreihe-Süd) in 2x Beh. & LadebereichBeibehaltung der o.g. Umwandlung von der 18x Bew. Z 286 in Bew. Z 314 (Hs.-Nr. 11) und davon östlichen 5x Bew. Z 286. in Bew. Z 314 (Hs.-Nr. 12)Beibehaltung der o.g. Umwandlung von der 7x PSA in Bew. Z 314 (Süd – Hs.-Nr. 2) <p>➤ klimaresiliente Straßengestaltung mit hoher Aufenthaltsqualität und Stellplatzentfall auf dem Platz</p> <ul style="list-style-type: none">Umwandlung von von 6x Bew. Z 286 (Regierung Südseite) in Taxi u. ZweiradUmwandlung von von 9x Bew. Z 286 in Fahrradbügel & 3x Beh. (Regierung Südseite)Entfall von 7x PSA und 5x Bew. Z 286.bei HS. Nr. 12 und 2)



Parkabkürzungen	Erklärung
Bew.	eingeschränktes Halteverbot (Z 286) mit Zusatz "Bewohner frei" und Parken (Z 314) mit Zusatz "Bewohner frei"
Privat	Parken privat
PSA	Parken (Z 314) mit Zusatz "Parkschein/-uhr" zeitlich begrenzt
PSchb	Parken (Z 314) mit Zusatz "Parkscheibe" zeitlich begrenzt
Beh.	Behindertenstellplatz
Taxi	Taxi-Stellplatz
Frei	Freisitze

Maßnahmen Grundbausteine Teilbereich E

Straße	Bestand	Veränderung
E35: Entengang	<ul style="list-style-type: none"> • gemein. Geh-/Radweg Z 240 	Keine Veränderung
E36: Roter-Lilien-Winkel	<ul style="list-style-type: none"> • Erschließungsstraße <p>Parken:</p> <ul style="list-style-type: none"> • 15x Bew. Z 286 	<ul style="list-style-type: none"> • Altstadterschließung (Umsetzungszeiträume Emmeramsplatz beachten) • Umwandlung von 15x Bew. Z 286 in Bew. Z 314
E37: Eck zum Vaulschink	<ul style="list-style-type: none"> • Erschließungsstraße • Einbahnstraße Richtung Osten (Z 220, Z 267) 	<ul style="list-style-type: none"> • Altstadterschließung
E38: Helenenstraße (Untersuchungsraum endet in Zelle 1103, aber zum besseren Verständnis ist der Stellplatzbestand für die gesamte Helenenstraße dargestellt (Zellen 1103 + 1301))	<ul style="list-style-type: none"> • Erschließungsstraße <p>Parken (Zelle 1103):</p> <ul style="list-style-type: none"> • 11x Bew. Z 314 <p>Parken (Zelle 1301):</p> <ul style="list-style-type: none"> • 17x Bew. Z 314 • 12x Pschb 	<ul style="list-style-type: none"> • Altstadterschließung • Entfall 12x PSchb

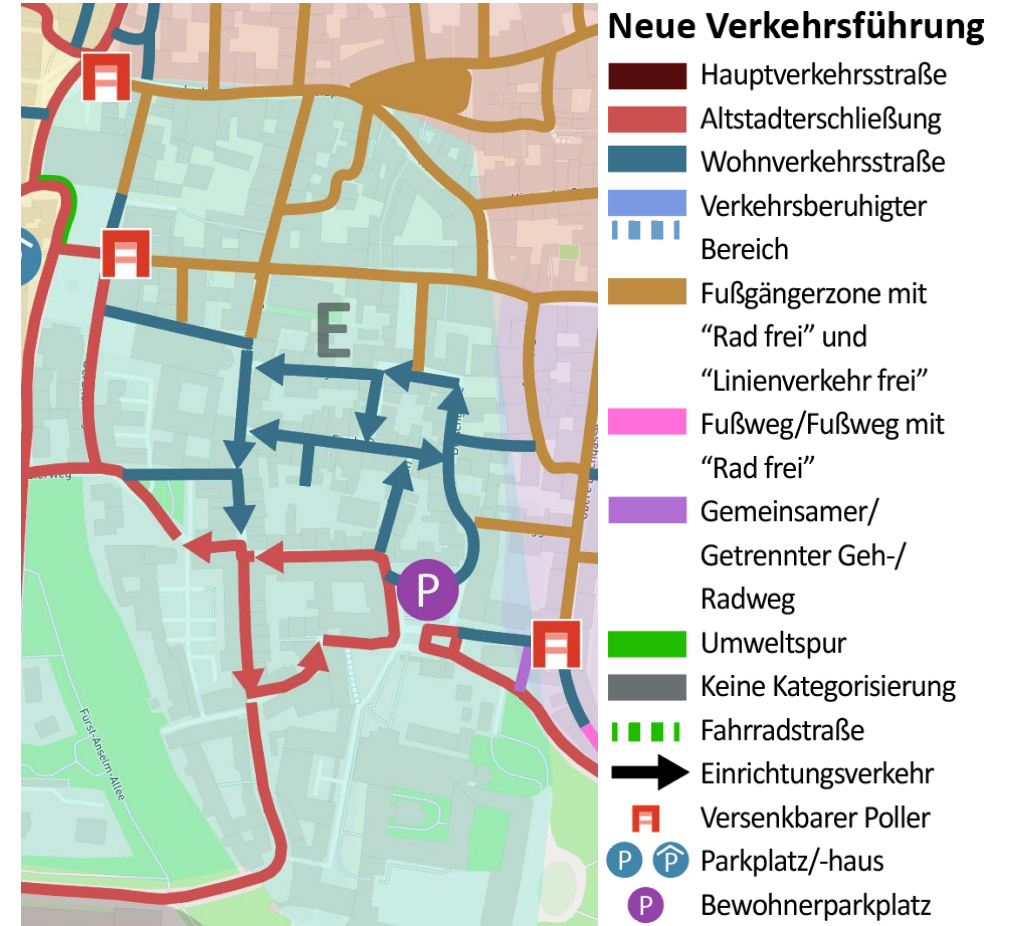


Parkabkürzungen	Erklärung
Bew.	eingeschränktes Halteverbot (Z 286) mit Zusatz "Bewohner frei" und Parken (Z 314) mit Zusatz "Bewohner frei"
Privat	Parken privat
PSA	Parken (Z 314) mit Zusatz "Parkschein/-uhr" zeitlich begrenzt
PSchb	Parken (Z 314) mit Zusatz "Parkscheibe" zeitlich begrenzt
Beh.	Behindertenstellplatz
Taxi	Taxi-Stellplatz
Frei	Freisitze

Maßnahmen & Zusammenfassung - Grundbausteine Teilbereich E



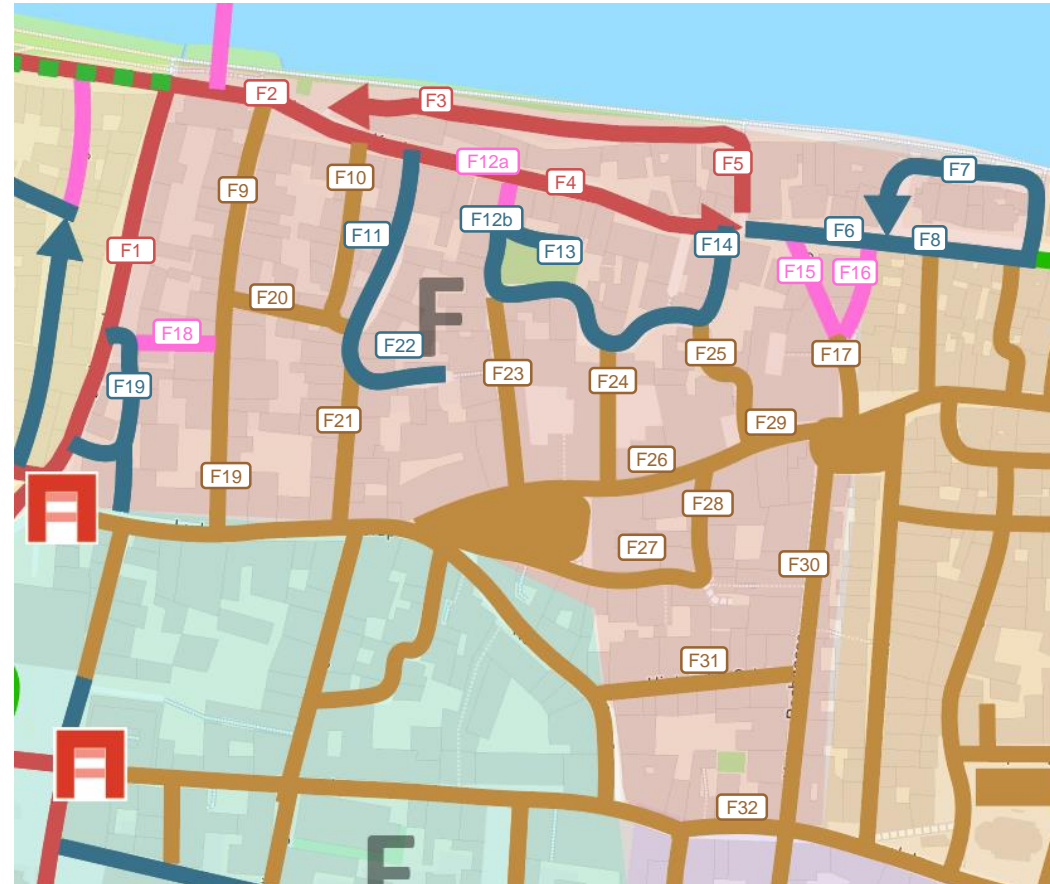
Vorher



Nachher

Maßnahmen Grundbausteine - Teilbereich F – (Verkehrszelle 1102)

Straße	Straße
F1: Weißgerbergraben	F20: Fuchsgässchen
F2: Am Weinmarkt (Süd) + Weinlände (Nordwest)	F21: Am Römling
F3: Weinlände (Ost)	F22: Einhorngässchen
F4: Keplerstraße	F23: Weingasse
F5: Am Schallern	F24: Baumhackergasse
F6: Fischmarkt	F25: Roter Herzfleck
F7: Am Wiedfang	F26: Neue-Waag-Gasse
F8: Goldene-Bären-Straße	F27: Vor der Grieb
F9: Engelburgergasse	F28: Waaggässchen
F10: Metgebergasse	F29: Rathausplatz
F11: St.-Albans-Gasse	F30: Untere Bachgasse
F12a: Zandtengasse (Nord)	F31: Hinter der Grieb
F12b: Zandtengasse (Süd)	F32: Gesandtenstraße (östlich von Poller 2)
F13: Scheugässchen	
F14: Silberne-Kranz-Gasse	
F15: Schmerbühl	
F16: Fischgässel	
F17: Zieroldsplatz	
F18: Behnergässchen	
F19: Am Schulberg	

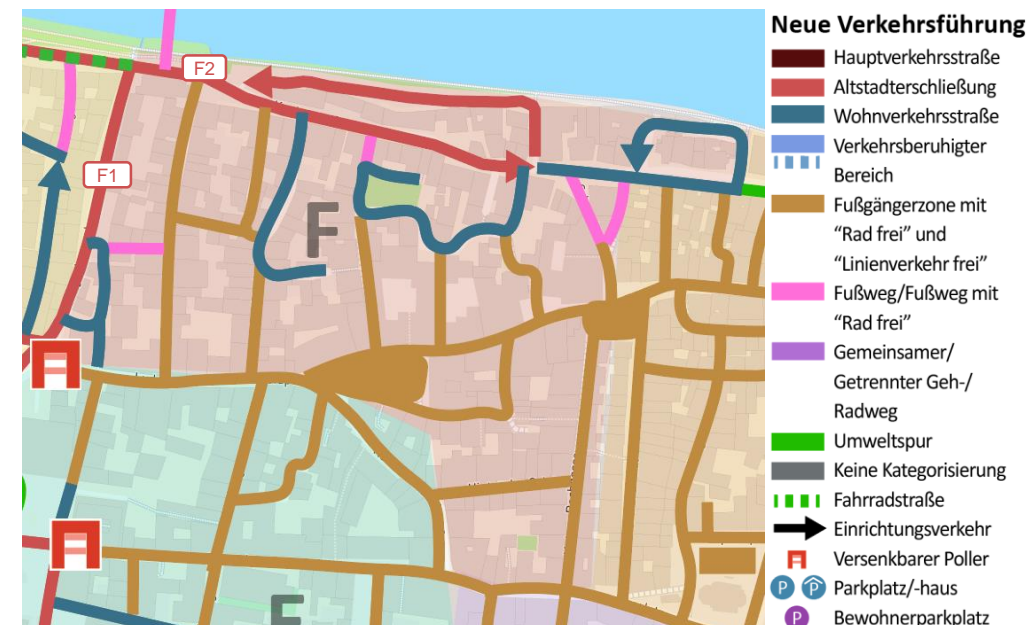


Neue Verkehrsführung

- Hauptverkehrsstraße
- Altstadterschließung
- Wohnverkehrsstraße
- Verkehrsberuhigter Bereich
- Fußgängerzone mit "Rad frei" und "Linienverkehr frei"
- Fußweg/Fußweg mit "Rad frei"
- Gemeinsamer/Getrennter Geh-/Radweg
- Umweltspur
- Keine Kategorisierung
- Fahrradstraße
- Einrichtungsverkehr
- A Versenkbare Poller
- P P Parkplatz/-haus
- P Bewohnerparkplatz

Maßnahmen Grundbausteine Teilbereich F

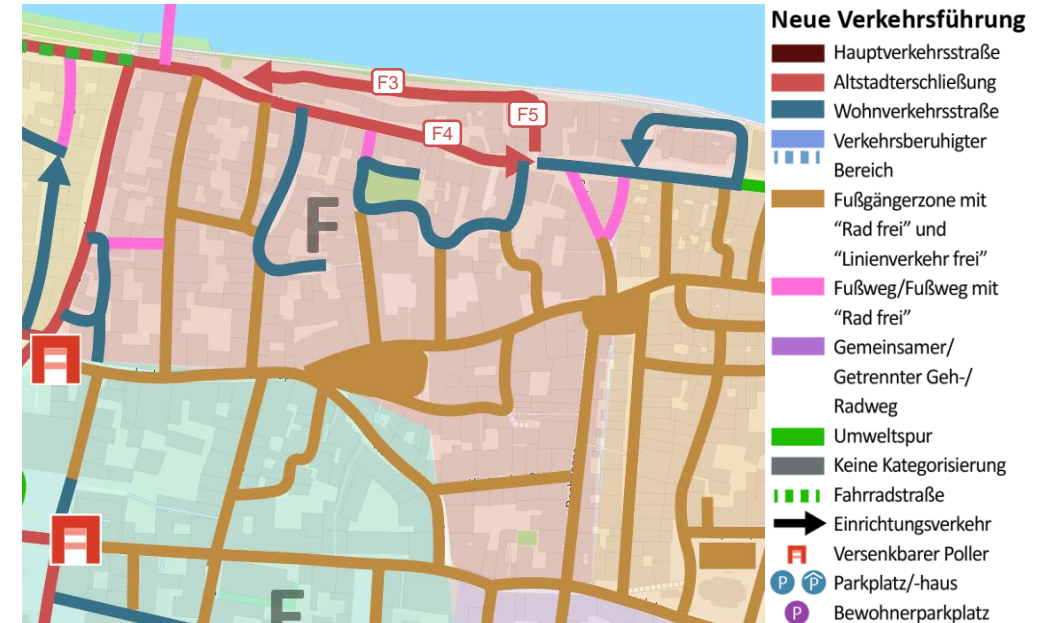
Straße	Bestand	Veränderung
F1: Weißgerbergraben	<ul style="list-style-type: none"> Erschließungsstraße <p>Parken:</p> <ul style="list-style-type: none"> 6x PSA (davon 3x frei) 11x Bew. Z 286 	<ul style="list-style-type: none"> Altstadterschließung Umwandlung von 3x PSA und 2x Bew. in Kurzzeitstellplätze (30-Min.) Umwandlung von 9x Bew. Z 286 in Bew. Z 314
F2: Am Weinmarkt (Süd) + Weinlände (Nordwest)	<ul style="list-style-type: none"> Erschließungsstraße <p>Parken Am Weinmarkt (Süd):</p> <ul style="list-style-type: none"> 10x PSA 3x Bew. Z 286 2x Beh. <p>Parken Weinlände (Nordwest):</p> <ul style="list-style-type: none"> 15x Bew. Z 314 1x Beh. Motorräder Ladezone 	<ul style="list-style-type: none"> Altstadterschließung <p>Kurzfristig:</p> <ul style="list-style-type: none"> Verlagerung 2x Beh. (Süd) auf Nordseite zu den Bew. Z 314 (Weinlände Nordwest) (Umwandlung von von 2x Bew. 314 in Beh.) Entfall 10x PSA für Platzgestaltung Weinlände & barrierefreier Haltestellenausbau Süd (Nord mittelfristig) Umwandlung von (Süd) 3x Bew. Z 286 in Ladebereich (Weinlände Nordwest) Umwandlung von der verbl. 13x Bew. Z 314 in Fahrradbügel Zweiräder, E-Carsharing, Donau Donkeys & Fahrradbügel und Paketstation (von links nach rechts) <p>Langfristig:</p> <ul style="list-style-type: none"> Teilspernung Fischmarkt



Parkabkürzungen	Erklärung
Bew.	eingeschränktes Halteverbot (Z 286) mit Zusatz "Bewohner frei" und Parken (Z 314) mit Zusatz "Bewohner frei"
Privat	Parken privat
PSA	Parken (Z 314) mit Zusatz "Parkschein/-uhr" zeitlich begrenzt
PSchb	Parken (Z 314) mit Zusatz "Parkscheibe" zeitlich begrenzt
Beh.	Behindertenstellplatz
Taxi	Taxi-Stellplatz
Frei	Freisitze

Maßnahmen Grundbausteine Teilbereich F

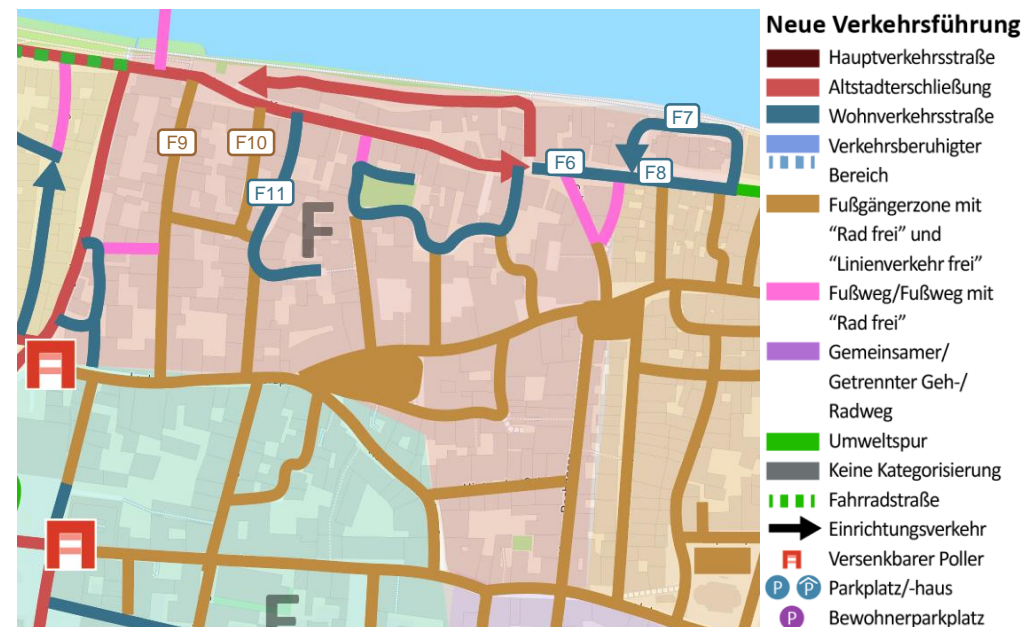
Straße	Bestand	Veränderung
F3: Weinlände (Ost)	<ul style="list-style-type: none"> Erschließungsstraße <p>Parken:</p> <ul style="list-style-type: none"> 52x Bew. Z 314 1x Beh. 	<ul style="list-style-type: none"> Altstadterschließung Teilspernung Fischmarkt Einbahnstraße Richtung Westen (Z 220, Z 267)
F4: Keplerstraße	<ul style="list-style-type: none"> Erschließungsstraße <p>Parken:</p> <ul style="list-style-type: none"> 5x PSA 12x Bew. Z 286 1x Beh. 	<ul style="list-style-type: none"> Altstadterschließung Teilspernung Fischmarkt Umwandlung von 5x PSA in Ladebereich (Hs.-Nr. 5-9)
F5: Am Schallern	<ul style="list-style-type: none"> Erschließungsstraße 	<ul style="list-style-type: none"> Altstadterschließung Teilspernung Fischmarkt Einbahnstraße Richtung Norden (Z 220, Z 267)



Parkabkürzungen	Erklärung
Bew.	eingeschränktes Halteverbot (Z 286) mit Zusatz "Bewohner frei" und Parken (Z 314) mit Zusatz "Bewohner frei"
Privat	Parken privat
PSA	Parken (Z 314) mit Zusatz "Parkschein/-uhr" zeitlich begrenzt
PSchb	Parken (Z 314) mit Zusatz "Parkscheibe" zeitlich begrenzt
Beh.	Behindertenstellplatz
Taxi	Taxi-Stellplatz
Frei	Freisitze

Maßnahmen Grundbausteine Teilbereich F

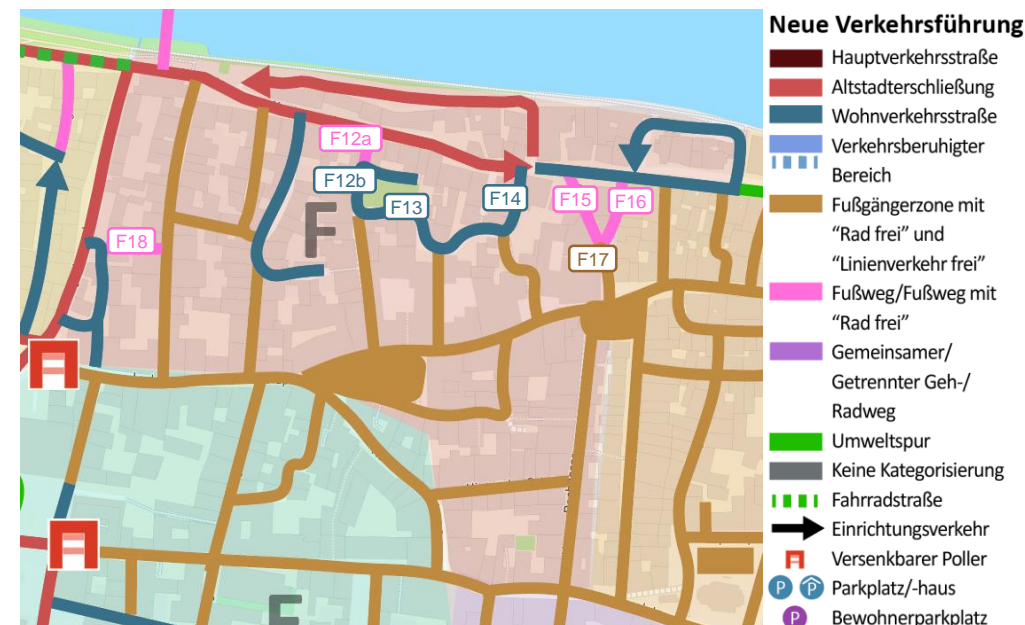
Straße	Bestand	Veränderung
F6: Fischmarkt	<ul style="list-style-type: none"> Erschließungsstraße 	<ul style="list-style-type: none"> Wohnverkehrsstraße mit Linienverkehr frei (Z 1026-32)
F7: Am Wiedfang	<ul style="list-style-type: none"> Wohnverkehrsstraße <p>Parken:</p> <ul style="list-style-type: none"> 17x Bew. Z 286 2x Beh. 	<ul style="list-style-type: none"> Unechte Einbahnstraße Richtung Westen (Z 267) mit „Rad frei“ (Z 1022-10) Umwandlung von 17x Bew. Z 286 in Bew. Z 314
F8: Goldene-Bären-Straße	<ul style="list-style-type: none"> Erschließungsstraße <p>Parken:</p> <ul style="list-style-type: none"> Motorräder 	<ul style="list-style-type: none"> Wohnverkehrsstraße ab Am Wiedfang (östliche Einfahrt) Umweltspur beide Richtungen bis Weiße-Hahnen-Gasse (s. Teilbereich A)
F9: Engelburgergasse	<ul style="list-style-type: none"> Wohnverkehrsstraße 	<ul style="list-style-type: none"> Fußgängerzone (Z 242.1) mit „Rad frei“ (Z 1022-10) Lieferverkehr 6:00 – 11:00 Uhr & 17:30 – 19:30 Uhr frei (Z 1026-35)
F10: Metgebergasse	<ul style="list-style-type: none"> Wohnverkehrsstraße 	<ul style="list-style-type: none"> Fußgängerzone (Z 242.1) <u>KEIN</u> „Rad frei“ (Z 1022-10) Lieferverkehr 6:00 – 11:00 Uhr & 17:30 – 19:30 Uhr frei (Z 1026-35)
F11: St.-Albans-Gasse	<ul style="list-style-type: none"> Wohnverkehrsstraße <p>Parken:</p> <ul style="list-style-type: none"> private Stellplätze 	Keine Veränderung



Parkabkürzungen	Erklärung
Bew.	eingeschränktes Halteverbot (Z 286) mit Zusatz "Bewohner frei" und Parken (Z 314) mit Zusatz "Bewohner frei"
Privat	Parken privat
PSA	Parken (Z 314) mit Zusatz "Parkschein/-uhr" zeitlich begrenzt
PSchb	Parken (Z 314) mit Zusatz "Parkscheibe" zeitlich begrenzt
Beh.	Behindertenstellplatz
Taxi	Taxi-Stellplatz
Frei	Freisitze

Maßnahmen Grundbausteine Teilbereich F

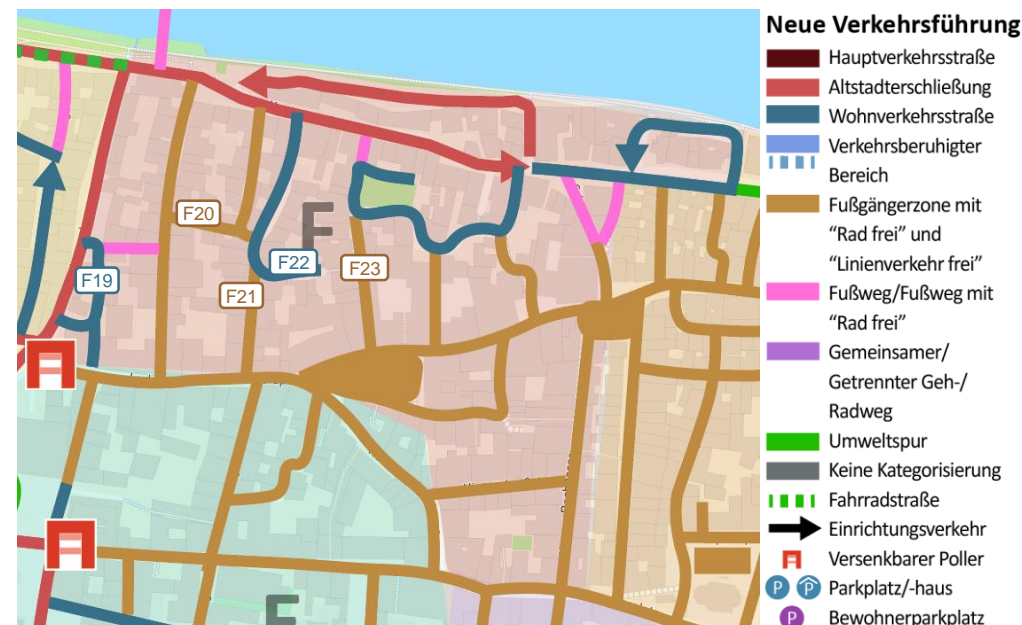
Straße	Bestand	Veränderung
F12a: Zandtengasse (Nord)	<ul style="list-style-type: none"> Wohnverkehrsstraße 	<ul style="list-style-type: none"> Fußweg (Z 242.1) mit "Rad frei" (Z 1022-10)
F12b: Zandtengasse (Süd)	<ul style="list-style-type: none"> Wohnverkehrsstraße <p>Parken:</p> <ul style="list-style-type: none"> 4x Bew. Z 286 private Stellplätze 	<ul style="list-style-type: none"> Umwandlung von 4x Bew. Z 286 in 4x Bew. Z 314
F13: Scheugäßchen	<ul style="list-style-type: none"> Wohnverkehrsstraße <p>Parken:</p> <ul style="list-style-type: none"> 8x Bew. Z 286 	<ul style="list-style-type: none"> Umwandlung von 1x Bew. Z 286 in 1x Beh. Umwandlung von 7x Bew. Z 286 in Bew. Z 314
F14: Silberne-Kranz-Gasse	<ul style="list-style-type: none"> Wohnverkehrsstraße 	Keine Veränderung
F15: Schmerbühl	<ul style="list-style-type: none"> Fußweg (Z 242.1) mit „Rad frei“ (Z 1022-10) 	Keine Veränderung
F16: Fischgässel	<ul style="list-style-type: none"> Fußweg (Z 239) 	Keine Veränderung
F17: Zieroldsplatz	<ul style="list-style-type: none"> Fußgängerzone (Z 242.1) mit "Rad frei" (Z 1022-10), Lieferverkehr 6:00 – 10:30 Uhr & 17:30 – 19:30 Uhr frei (Z 1026-35) 	Keine Veränderung
F18: Behnergäßchen	<ul style="list-style-type: none"> Keine Kategorisierung 	<ul style="list-style-type: none"> Fußweg (Z 239)



Parkabkürzungen	Erklärung
Bew.	eingeschränktes Halteverbot (Z 286) mit Zusatz "Bewohner frei" und Parken (Z 314) mit Zusatz "Bewohner frei"
Privat	Parken privat
PSA	Parken (Z 314) mit Zusatz "Parkschein/-uhr" zeitlich begrenzt
PSchb	Parken (Z 314) mit Zusatz "Parkscheibe" zeitlich begrenzt
Beh.	Behindertenstellplatz
Taxi	Taxi-Stellplatz
Frei	Freisitze

Maßnahmen Grundbausteine Teilbereich F

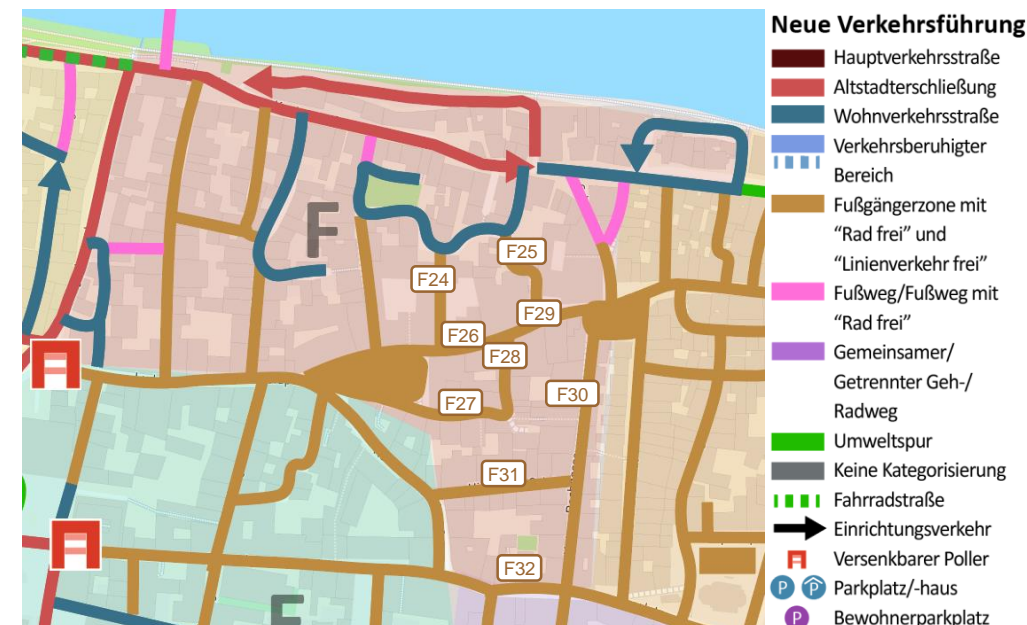
Straße	Bestand	Veränderung
F19: Am Schulbergl	<ul style="list-style-type: none">Wohnverkehrsstraße Parken: <ul style="list-style-type: none">18x Bew. Z 286private Stellplätze	<ul style="list-style-type: none">Umwandlung von 1x Bew. Z 286 in 1x Beh.Umwandlung von 17x Bew. Z 286 in Bew. Z 314
F20: Fuchsgässchen	<ul style="list-style-type: none">Wohnverkehrsstraße	<ul style="list-style-type: none">Fußgängerzone (Z 242.1) mit "Rad frei" (Z 1022-10)Lieferverkehr 6:00 – 11:00 Uhr & 17:30 – 19:30 Uhr frei (Z 1026-35)
F21: Am Römling	<ul style="list-style-type: none">Wohnverkehrsstraße Parken: <ul style="list-style-type: none">private Stellplätze	<ul style="list-style-type: none">ab Einhorngässchen Richtung Süden: Fußgängerzone (Z 242.1) mit "Rad frei" (Z 1022-10)Lieferverkehr 6:00 – 11:00 Uhr & 17:30 – 19:30 Uhr frei (Z 1026-35)
F22: Einhorngäßchen	<ul style="list-style-type: none">WohnverkehrsstraßeFußgängerzone (Z 242.1) mit "Rad frei" (Z 1022-10)Lieferverkehr 6:00 – 10:30 Uhr & 17:30 – 19:30 Uhr frei (Z 1026-35)	Keine Veränderung
F23: Weingasse	<ul style="list-style-type: none">Fußgängerzone (Z 242.1) mit "Rad frei" (Z 1022-10)Lieferverkehr 6:00 – 10:30 Uhr & 17:30 – 19:30 Uhr frei (Z 1026-35)	Keine Veränderung



Parkabkürzungen	Erklärung
Bew.	eingeschränktes Halteverbot (Z 286) mit Zusatz "Bewohner frei" und Parken (Z 314) mit Zusatz "Bewohner frei"
Privat	Parken privat
PSA	Parken (Z 314) mit Zusatz "Parkschein/-uhr" zeitlich begrenzt
PSchb	Parken (Z 314) mit Zusatz "Parkscheibe" zeitlich begrenzt
Beh.	Behindertenstellplatz
Taxi	Taxi-Stellplatz
Frei	Freisitze

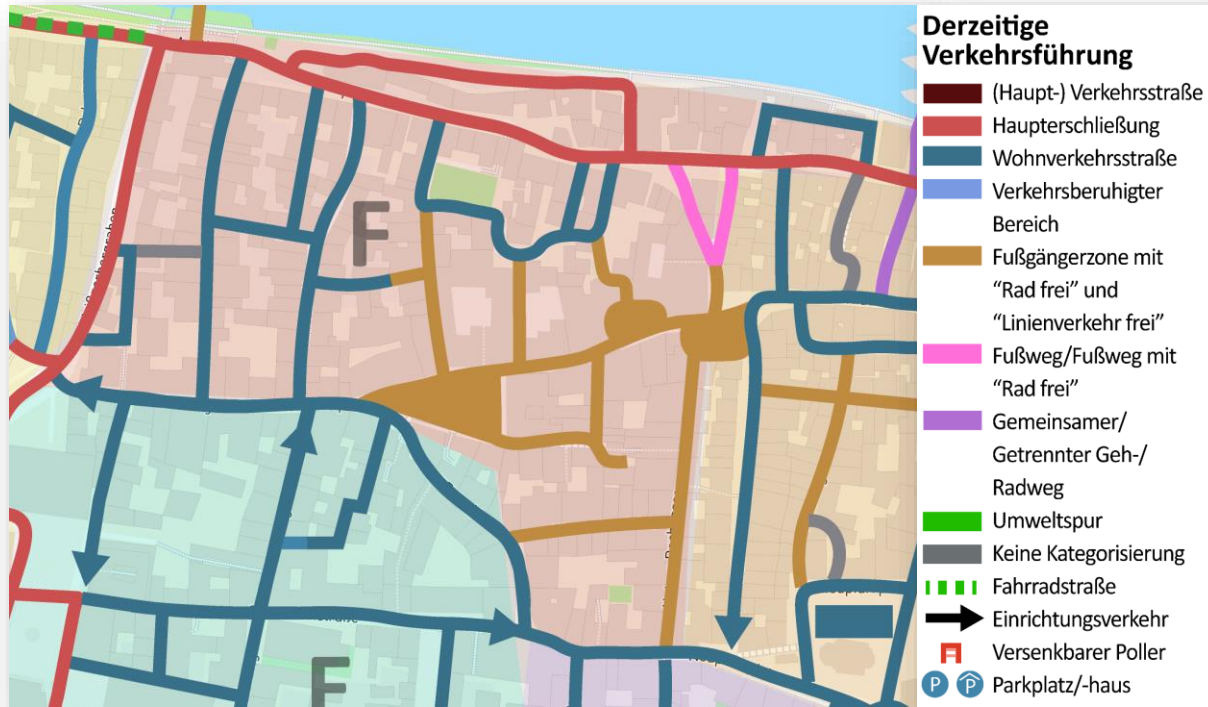
Maßnahmen Grundbausteine Teilbereich F

Straße	Bestand	Veränderung
F24: Baumhackergasse	<ul style="list-style-type: none"> Fußweg (Z 242.1) mit „Rad frei“ (Z 1022-10) <p>Parken:</p> <ul style="list-style-type: none"> 5x Bew. Z 286 1x Beh. private Stellplätze 	<ul style="list-style-type: none"> Fußgängerzone (Z 242.1) mit „Rad frei“ (Z 1022-10) Lieferverkehr 6:00 – 11:00 Uhr & 17:30 – 19:30 Uhr frei (Z 1026-35) Umwandlung von 1x Bew. Z 286 in 1x Beh. Umwandlung von 4x Bew. Z 286 in Bew. Z 314
F25: Roter Herzfleck	<ul style="list-style-type: none"> Fußgängerzone (Z 242.1) mit „Rad frei“ (Z 1022-10) Lieferverkehr 6:00 – 10:30 Uhr & 17:30 – 19:30 Uhr frei (Z 1026-35) 	Keine Veränderung
F26: Neue-Waag-Gasse	<ul style="list-style-type: none"> Wie F25 	Keine Veränderung
F27: Vor der Grieb	<ul style="list-style-type: none"> Wie F25 	Keine Veränderung
F28: Waaggäßchen	<ul style="list-style-type: none"> Wie F25 	Keine Veränderung
F29: Rathausplatz	<ul style="list-style-type: none"> Wie F25 	Keine Veränderung
F30: Untere Bachgasse	<ul style="list-style-type: none"> Wie F25 	Fußgängerzone (Z 242.1) <u>KEIN</u> „Rad frei“ (Z 1022-10)
F31: Hinter der Grieb	<ul style="list-style-type: none"> Wie F25 	Fußgängerzone (Z 242.1) <u>KEIN</u> „Rad frei“ (Z 1022-10)
F32: Gesandtenstraße (östlich von Poller 2)	<ul style="list-style-type: none"> Wohnverkehrsstraße 	<ul style="list-style-type: none"> Fußgängerzone (Z 242.1) mit „Rad frei“ (Z 1022-10) Lieferverkehr 6:00 – 11:00 Uhr & 17:30 – 19:30 Uhr frei (Z 1026-35)

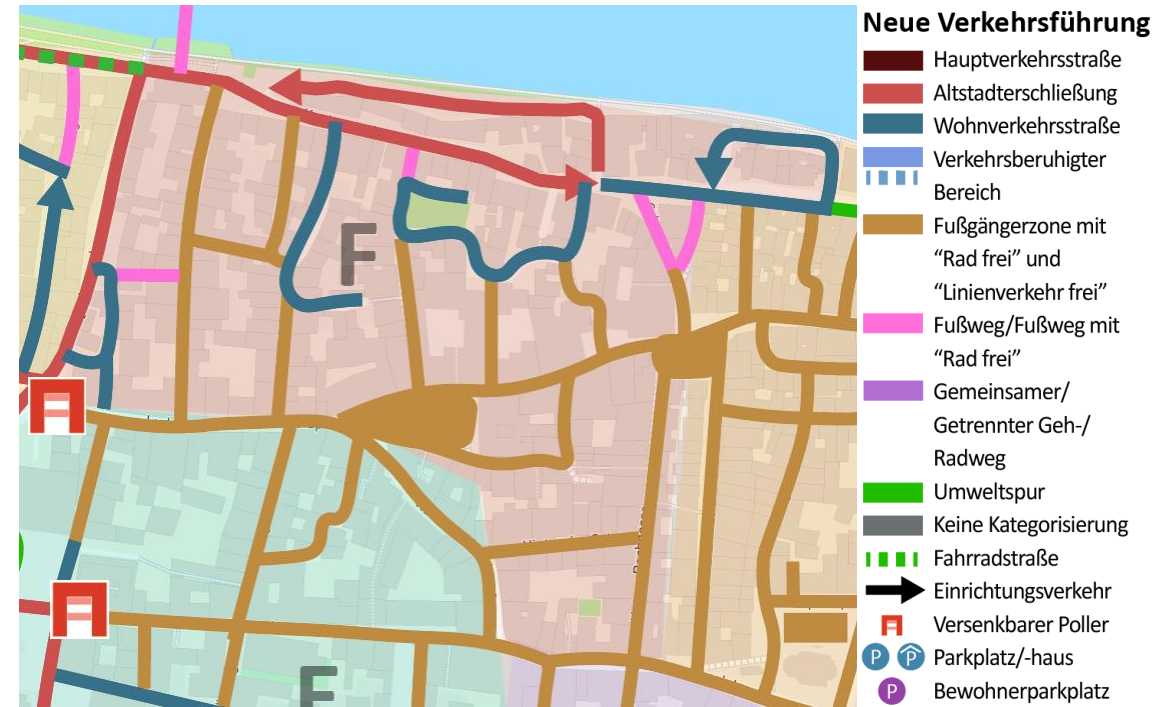


Parkabkürzungen	Erklärung
Bew.	eingeschränktes Halteverbot (Z 286) mit Zusatz "Bewohner frei" und Parken (Z 314) mit Zusatz "Bewohner frei"
Privat	Parken privat
PSA	Parken (Z 314) mit Zusatz "Parkschein/-uhr" zeitlich begrenzt
PSchb	Parken (Z 314) mit Zusatz "Parkscheibe" zeitlich begrenzt
Beh.	Behindertenstellplatz
Taxi	Taxi-Stellplatz
Frei	Freisitze

Maßnahmen & Zusammenfassung - Grundbausteine Teilbereich F



Vorher



Nachher

Maßnahmen Grundbausteine - Teilbereich G – (Verkehrszelle 1101)

Straße	Straße
G1: Holzländerstraße	G17: Winklergasse
G2: Hundsumkehr	G18: Brunnleite
G3: Prebrunnallee	G19: Fidelgasse
G4: Am Prebrunntor	G20: Weintingergasse
G5: Am Singrün	G21a: Wollwürgergasse (West)
G6: Herrenplatz	G21b: Wollwürgergasse (Ost)
G7: Lederergasse	G22: Rote-Löwen-Straße
G8: Spatzengäßchen	G23: Rehgäßchen
G9: Gebergasse	G24: Zur Schönen Gelegenheit
G10a: Stahlzwingerweg (Nord)	G25: Nonnenplatz
G10b: Stahlzwingerweg (Südost)	G26: Am Judenstein
G11: Weitoldstraße	G27a: Kreuzgasse (West)
G12: St.-Leonards-Platz	G27b: Kreuzgasse (Ost)
G13: St.-Leonards-Gasse	G28 Jakobstraße
G14: Rühlgässel	G29: Platz der Einheit
G15: Haaggasse	G30: Wiesmeierweg
G16: Portnergasse	G31: Schottenstraße



Maßnahmen Grundbausteine Teilbereich G

Straße	Bestand	Veränderung
G1: Holzländerstraße	<ul style="list-style-type: none"> Erschließungsstraße/ Fahrradstraße (Z 244) mit „Kfz frei“ (Z 1024-10) <p>Parken:</p> <ul style="list-style-type: none"> 5x PSchb 65x Bew. Z 314 	<ul style="list-style-type: none"> Altstadterschließung/ Fahrradstraße (Z 244) mit „Kfz frei“ (Z 1024-10) Umwandlung von 5x PSchb in PSA
G2: Hundsumkehr	<ul style="list-style-type: none"> Erschließungsstraße <p>Parken:</p> <ul style="list-style-type: none"> 7x Bew. Z 286 1x Beh. private Stellplätze 	<ul style="list-style-type: none"> Wohnverkehrsstraße Umwandlung von 7x Bew. Z 286 in Bew. Z 314
G3: Prebrunnallee	<ul style="list-style-type: none"> Keine Kategorisierung 	Keine Veränderung
G4: Am Prebrunntor	<ul style="list-style-type: none"> Erschließungsstraße/ Fahrradstraße (Z 244) mit „Kfz frei“ (Z 1024-10) <p>Parken:</p> <ul style="list-style-type: none"> 5x PSchb 	<ul style="list-style-type: none"> Altstadterschließung/ Fahrradstraße (Z 244) mit „Kfz frei“ (Z 1024-10) 5x PSchb in 5x PSA



Parkabkürzungen	Erklärung
Bew.	eingeschränktes Halteverbot (Z 286) mit Zusatz "Bewohner frei" und Parken (Z 314) mit Zusatz "Bewohner frei"
Privat	Parken privat
PSA	Parken (Z 314) mit Zusatz "Parkschein/-uhr" zeitlich begrenzt
PSchb	Parken (Z 314) mit Zusatz "Parkscheibe" zeitlich begrenzt
Beh.	Behindertenstellplatz
Taxi	Taxi-Stellplatz
Frei	Freisitze

Maßnahmen Grundbausteine Teilbereich G

Straße	Bestand	Veränderung
G5: Am Singrün	<ul style="list-style-type: none"> Erschließungsstraße Parken: <ul style="list-style-type: none"> 12x PSchb 5x Bew. Z 286 2x Bew. Z 314 	<ul style="list-style-type: none"> Altstadterschließung 12x PSchb in 12x PSA Umwandlung von 5x Bew. Z 286 in Bew. Z 314
G6: Herrenplatz	<ul style="list-style-type: none"> Erschließungsstraße Parken: <ul style="list-style-type: none"> 29x Bew. Z 286 5x Bew. Z 314 	<ul style="list-style-type: none"> Altstadterschließung/ Fahrradstraße
G7: Lederergasse	<ul style="list-style-type: none"> Wohnverkehrsstraße Parken: <ul style="list-style-type: none"> 16x Bew. Z 286 1x Beh. 	<ul style="list-style-type: none"> Umwandlung von 16x Bew. Z 286 in Bew. Z 314
G8: Spatzengäßchen	<ul style="list-style-type: none"> Wohnverkehrsstraße Parken: <ul style="list-style-type: none"> 8x Bew. Z 286 6x Bew. Z 314 	<ul style="list-style-type: none"> Umwandlung von 8x Bew. Z 286 in Bew. Z 314



Parkabkürzungen	Erklärung
Bew.	eingeschränktes Halteverbot (Z 286) mit Zusatz "Bewohner frei" und Parken (Z 314) mit Zusatz "Bewohner frei"
Privat	Parken privat
PSA	Parken (Z 314) mit Zusatz "Parkschein/-uhr" zeitlich begrenzt
PSchb	Parken (Z 314) mit Zusatz "Parkscheibe" zeitlich begrenzt
Beh.	Behindertenstellplatz
Taxi	Taxi-Stellplatz
Frei	Freisitze

Maßnahmen Grundbausteine Teilbereich G

Straße	Bestand	Veränderung
G9: Gerbergasse	<ul style="list-style-type: none"> Wohnverkehrsstraße <p>Parken:</p> <ul style="list-style-type: none"> 22x Bew. Z 286 	<ul style="list-style-type: none"> Umwandlung von 22x Bew. Z 286 in Bew. Z 314
G10a: Stahlzwingerweg (Nord)	<ul style="list-style-type: none"> Erschließungsstraße <p>Parken:</p> <ul style="list-style-type: none"> 11x Bew. Z 286 8x Bew. Z 314 1x Beh. private Stellplätze 	<ul style="list-style-type: none"> Altstadterschließung Umwandlung von 11x Bew. Z 286 in Bew. Z 314
G10b: Stahlzwingerweg (Südost)	<ul style="list-style-type: none"> Verkehrsberuhigter Bereich (Z 325.1) <p>Parken:</p> <ul style="list-style-type: none"> 4x Bew. Z 314 private Stellplätze 	<ul style="list-style-type: none"> Altstadterschließung Einbahnstraße Richtung Norden (Z 220, Z 267)
G11: Weitoldstraße	<ul style="list-style-type: none"> Erschließungsstraße Einbahnstraße Richtung Westen (Z 220, Z 267) mit „Rad frei“ (Z 1022-10) <p>Parken:</p> <ul style="list-style-type: none"> 3x Bew. Z 286 13x Bew. Z 314 	<ul style="list-style-type: none"> Altstadterschließung Umwandlung von 3x Bew. Z 286 in Bew. Z 314



Parkabkürzungen	Erklärung
Bew.	eingeschränktes Halteverbot (Z 286) mit Zusatz "Bewohner frei" und Parken (Z 314) mit Zusatz "Bewohner frei"
Privat	Parken privat
PSA	Parken (Z 314) mit Zusatz "Parkschein/-uhr" zeitlich begrenzt
PSchb	Parken (Z 314) mit Zusatz "Parkscheibe" zeitlich begrenzt
Beh.	Behindertenstellplatz
Taxi	Taxi-Stellplatz
Frei	Freisitze

Maßnahmen Grundbausteine Teilbereich G

Straße	Bestand	Veränderung
G12: St.-Leonards-Platz	<ul style="list-style-type: none"> Wohnverkehrsstraße <p>Parken:</p> <ul style="list-style-type: none"> 8x Bew. Z 286 	<ul style="list-style-type: none"> Umwandlung von 8x Bew. Z 286 in Bew. Z 314
G13: St.-Leonards-Gasse	<ul style="list-style-type: none"> Wohnverkehrsstraße 	<ul style="list-style-type: none"> Unechte Einbahnstraße Richtung Süden (Z 267) mit „Rad frei“ (Z 1022-10)
G14: Rühlgässel	<ul style="list-style-type: none"> Wohnverkehrsstraße <p>Parken:</p> <ul style="list-style-type: none"> 9x Bew. Z 286 46x Bew. Z 314 	<ul style="list-style-type: none"> Umwandlung von 9x Bew. Z 286 in Bew. Z 314
G15: Haaggasse	<ul style="list-style-type: none"> Wohnverkehrsstraße Fußweg (Z 239) (nördlich) 	<ul style="list-style-type: none"> Keine Veränderung Nördliche Haaggasse nicht für Radfahrer befahrbar (Querbalken), da Fußweg (Z 239) (nördlich)
G16: Portnergasse	<ul style="list-style-type: none"> Wohnverkehrsstraße 	<ul style="list-style-type: none"> Fußweg (Z 239) mit „Rad frei“ (Z 1022-10)



Parkabkürzungen	Erklärung
Bew.	eingeschränktes Halteverbot (Z 286) mit Zusatz „Bewohner frei“ und Parken (Z 314) mit Zusatz „Bewohner frei“
Privat	Parken privat
PSA	Parken (Z 314) mit Zusatz „Parkschein/-uhr“ zeitlich begrenzt
PSchb	Parken (Z 314) mit Zusatz „Parkscheibe“ zeitlich begrenzt
Beh.	Behindertenstellplatz
Taxi	Taxi-Stellplatz
Frei	Freisitze

Maßnahmen Grundbausteine Teilbereich G

Straße	Bestand	Veränderung
G17: Winklergasse	<ul style="list-style-type: none"> Wohnverkehrsstraße 	<ul style="list-style-type: none"> Fußweg (Z 239) mit „Rad frei“ (Z 1022-10)
G18: Brunnleite	<ul style="list-style-type: none"> Erschließungsstraße Einbahnstraße Richtung Süden (Z 220, Z 267) <p>Parken:</p> <ul style="list-style-type: none"> 9x PSchb 6x Bew. Z 286 11x Bew. Z 314 1x Beh. 	<ul style="list-style-type: none"> Altstadterschließung TeilUmwandlung von von ca. 9x PSchb in PSA & Platzgestaltung Umwandlung von 6x Bew. Z 286 in Bew. Z 314
G19: Fidelgasse	<ul style="list-style-type: none"> Wohnverkehrsstraße <p>Parken:</p> <ul style="list-style-type: none"> private Stellplätze 	Keine Veränderung
G20: Weintingergasse	<ul style="list-style-type: none"> Wohnverkehrsstraße <p>Parken:</p> <ul style="list-style-type: none"> private Stellplätze 	<ul style="list-style-type: none"> Unechte Einbahnstraße Richtung Nordwesten (Z 267) mit „Rad frei“ (Z 1022-10)



Parkabkürzungen	Erklärung
Bew.	eingeschränktes Halteverbot (Z 286) mit Zusatz „Bewohner frei“ und Parken (Z 314) mit Zusatz „Bewohner frei“
Privat	Parken privat
PSA	Parken (Z 314) mit Zusatz „Parkschein/-uhr“ zeitlich begrenzt
PSchb	Parken (Z 314) mit Zusatz „Parkscheibe“ zeitlich begrenzt
Beh.	Behindertenstellplatz
Taxi	Taxi-Stellplatz
Frei	Freisitze

Maßnahmen Grundbausteine Teilbereich G

Straße	Bestand	Veränderung
G21a: Wollwirkergasse (West)	<ul style="list-style-type: none">ErschließungsstraßeVerkehrsberuhigter Bereich (Z 325.1)Unechte Einbahnstraße Richtung Westen (Z 267) mit „Rad frei“ (Z 1022-10) Parken: <ul style="list-style-type: none">11x Bew. Z 3143x Pschb	<ul style="list-style-type: none">AltstadterschließungUmwandlung von 3x Pschb in 3x PSA
G21b: Wollwirkergasse (Ost)	<ul style="list-style-type: none">ErschließungsstraßeVerkehrsberuhigter Bereich (Z 325.1)Unechte Einbahnstraße Richtung Westen (Z 267) mit „Rad frei“ (Z 1022-10)	<ul style="list-style-type: none">Altstadterschließung
G22: Rote-Löwen-Straße	<ul style="list-style-type: none">Verkehrsberuhigter Bereich (Z 325.1) (südlicher Abschnitt)/ Wohnverkehrsstraße Parken: <ul style="list-style-type: none">5x Bew. 2862x Beh.	<ul style="list-style-type: none">Unechte Einbahnstraße Richtung Norden (Z 267) mit „Rad frei“ (Z 1022-10)Umwandlung von 5x Bew. Z 286 in Bew. Z 314
G23: Rehgäßchen	<ul style="list-style-type: none">Wohnverkehrsstraße	<ul style="list-style-type: none">Fußgängerzone (Z 242.1) <u>KEIN</u> „Rad frei“ (Z 1022-10)



Parkabkürzungen	Erklärung
Bew.	eingeschränktes Halteverbot (Z 286) mit Zusatz "Bewohner frei" und Parken (Z 314) mit Zusatz "Bewohner frei"
Privat	Parken privat
PSA	Parken (Z 314) mit Zusatz "Parkschein/-uhr" zeitlich begrenzt
PSchb	Parken (Z 314) mit Zusatz "Parkscheibe" zeitlich begrenzt
Beh.	Behindertenstellplatz
Taxi	Taxi-Stellplatz
Frei	Freisitze

Maßnahmen Grundbausteine Teilbereich G

Straße	Bestand	Veränderung
G24: Zur Schönen Gelegenheit	<ul style="list-style-type: none"> Wohnverkehrsstraße Parken: <ul style="list-style-type: none"> 24x Bew. Z 286 1x Beh. 	<ul style="list-style-type: none"> Unechte Einbahnstraße Richtung Norden (Z 267) mit „Rad frei“ (Z 1022-10) Umwandlung von 24x Bew. Z 286 in Bew. Z 314
G25: Nonnenplatz	<ul style="list-style-type: none"> Wohnverkehrsstraße Parken: <ul style="list-style-type: none"> 18x Bew. Z 286 15x Bew. Z 314 	<ul style="list-style-type: none"> Unechte Einbahnstraße Richtung Osten (Z 267) mit „Rad frei“ (Z 1022-10) Umwandlung von 18x Bew. Z 286 in Bew. Z 314
G26: Am Judenstein	<ul style="list-style-type: none"> Erschließungsstraße/ Wohnverkehrsstraße Parken: <ul style="list-style-type: none"> 11x PSchb, 17x Bew. Z 286, 16x Bew. Z 314, 1x Beh., Motorräder 	<ul style="list-style-type: none"> Wohnverkehrsstraße Umwandlung von 11x PSchb in 11x Bew. Z 314 & Platzgestaltung Umwandlung von 17x Bew. Z 286 in Bew. Z 314
G27a: Kreuzgasse (West)	<ul style="list-style-type: none"> Wohnverkehrsstraße Parken: <ul style="list-style-type: none"> 5x Bew. Z 314, 1x Beh. 	Keine Veränderung
G27b: Kreuzgasse (Ost)	<ul style="list-style-type: none"> Erschließungsstraße Parken: <ul style="list-style-type: none"> 5x Bew. Z 314 	<ul style="list-style-type: none"> Wohnverkehrsstraße
G28: Jakobstraße	<ul style="list-style-type: none"> Erschließungsstraße Parken: <ul style="list-style-type: none"> 9x PSA, 4x Bew. Z 286, 6x Bew. Z 314, Motorräder, 2x E-Lade 	<ul style="list-style-type: none"> Umwandlung von 4x Bew. Z 286 in Bew. Z 314



Parkabkürzungen	Erklärung
Bew.	eingeschränktes Halteverbot (Z 286) mit Zusatz „Bewohner frei“ und Parken (Z 314) mit Zusatz „Bewohner frei“
Privat	Parken privat
PSA	Parken (Z 314) mit Zusatz „Parkschein/-uhr“ zeitlich begrenzt
PSchb	Parken (Z 314) mit Zusatz „Parkscheibe“ zeitlich begrenzt
Beh.	Behindertenstellplatz
Taxi	Taxi-Stellplatz
Frei	Freisitze

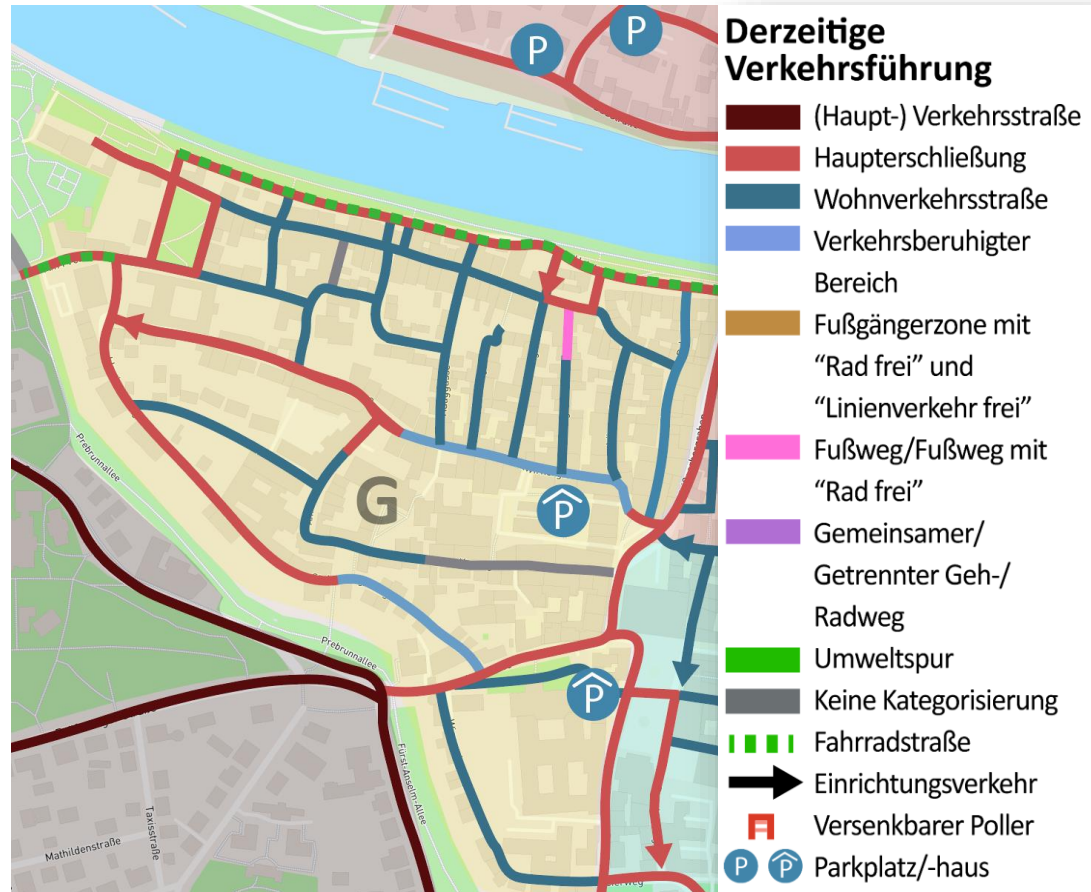
Maßnahmen Grundbausteine Teilbereich G

Straße	Bestand	Veränderung
G29: Platz der Einheit	<ul style="list-style-type: none"> Hauptverkehrsstraße Erschließungsstraße 	<ul style="list-style-type: none"> Erweiterung Parkleitsystem (neuer Standort am Kreuzung Platz der Einheit und Wittelsbacherstraße)
G30: Wiesmeierweg	<ul style="list-style-type: none"> Wohnverkehrsstraße Einbahnstraße Richtung Südosten (Z 220, Z 267) <p>Parken:</p> <ul style="list-style-type: none"> 10x Bew. Z 286 	<ul style="list-style-type: none"> Umwandlung von 10x Bew. Z 286 in Bew. Z 314
G31: Schottenstraße	<ul style="list-style-type: none"> Erschließungsstraße <p>Parken:</p> <ul style="list-style-type: none"> private Stellplätze 	<ul style="list-style-type: none"> Altstadterschließung



Parkabkürzungen	Erklärung
Bew.	eingeschränktes Halteverbot (Z 286) mit Zusatz "Bewohner frei" und Parken (Z 314) mit Zusatz "Bewohner frei"
Privat	Parken privat
PSA	Parken (Z 314) mit Zusatz "Parkschein/-uhr" zeitlich begrenzt
PSchb	Parken (Z 314) mit Zusatz "Parkscheibe" zeitlich begrenzt
Beh.	Behindertenstellplatz
Taxi	Taxi-Stellplatz
Frei	Freisitz

Maßnahmen & Zusammenfassung - Grundbausteine Teilbereich G



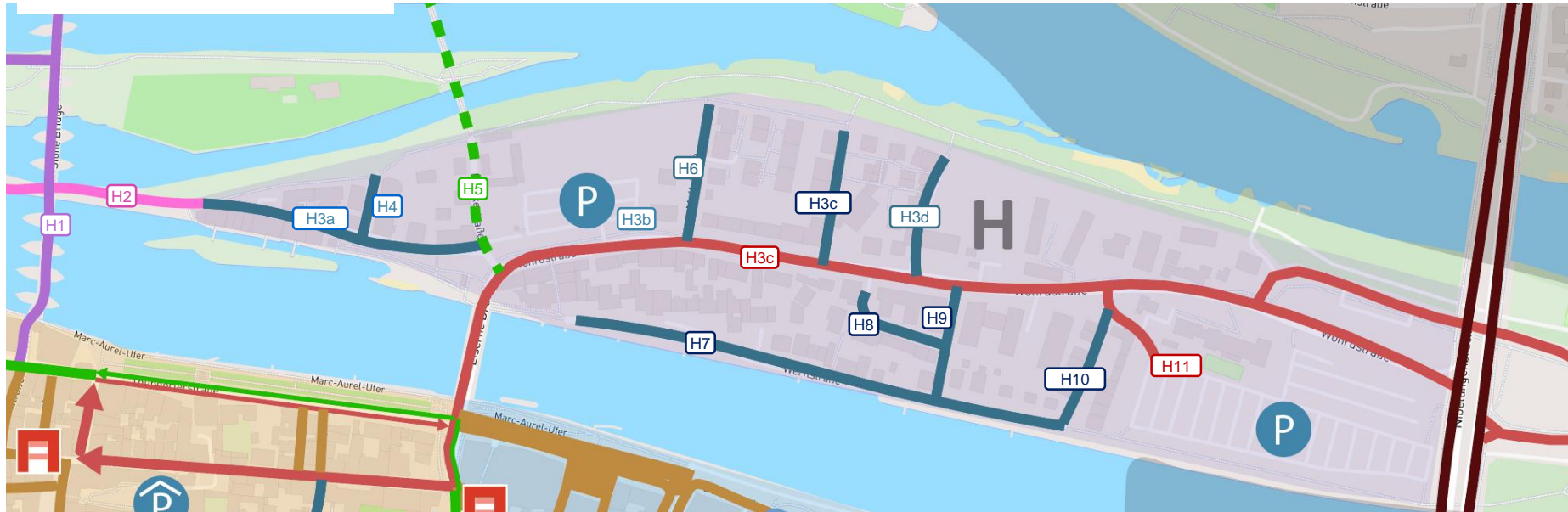
Vorher



Nachher

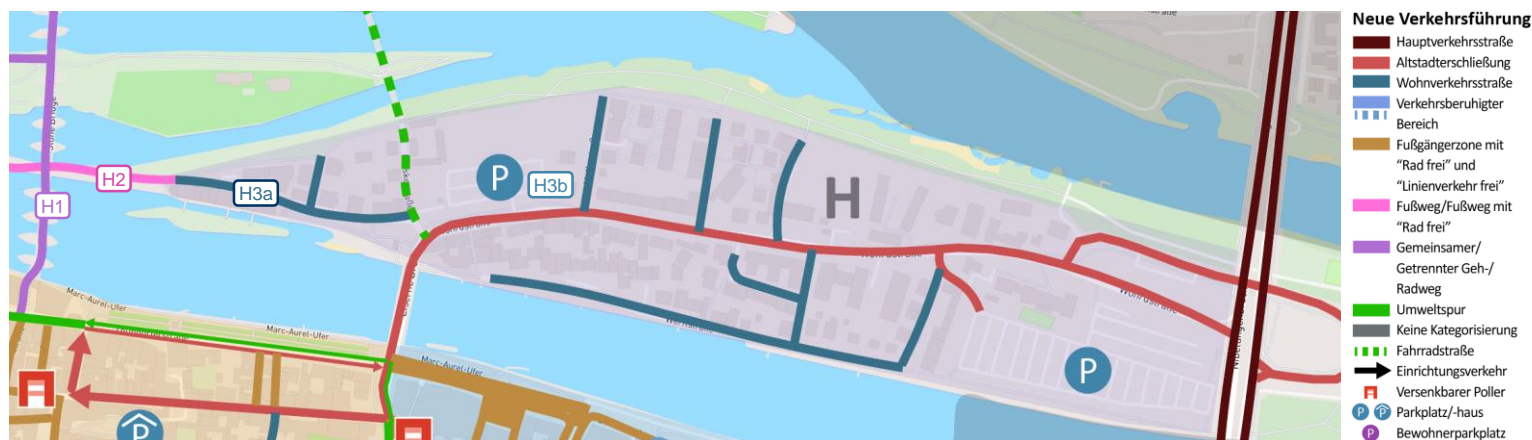
Maßnahmen Grundbausteine Teilbereich H – (Verkehrszelle 1202)

Straße	Straße
H1: Steinerne Brücke	H5: Proskestraße
H2: Am Beschlächt (von Bereich J nach H)	H6: Maffeistraße
H3a: Wöhrdstraße (West)	H7: Werftstraße
H3b: Parkplatz Wöhrdstraße/Jacobiplatz	H8: Maidenbergstraße
H3c: Wöhrdstraße	H9: Inselstraße
H3d: Wöhrdstraße (Nord 1)	H10: Am Winterhafen
H3e: Wöhrdstraße (Nord 2)	H11: Unterer Wöhrd (Mobilitätsdrehscheibe)
H4: Küffnerstraße	



Maßnahmen Grundbausteine Teilbereich H

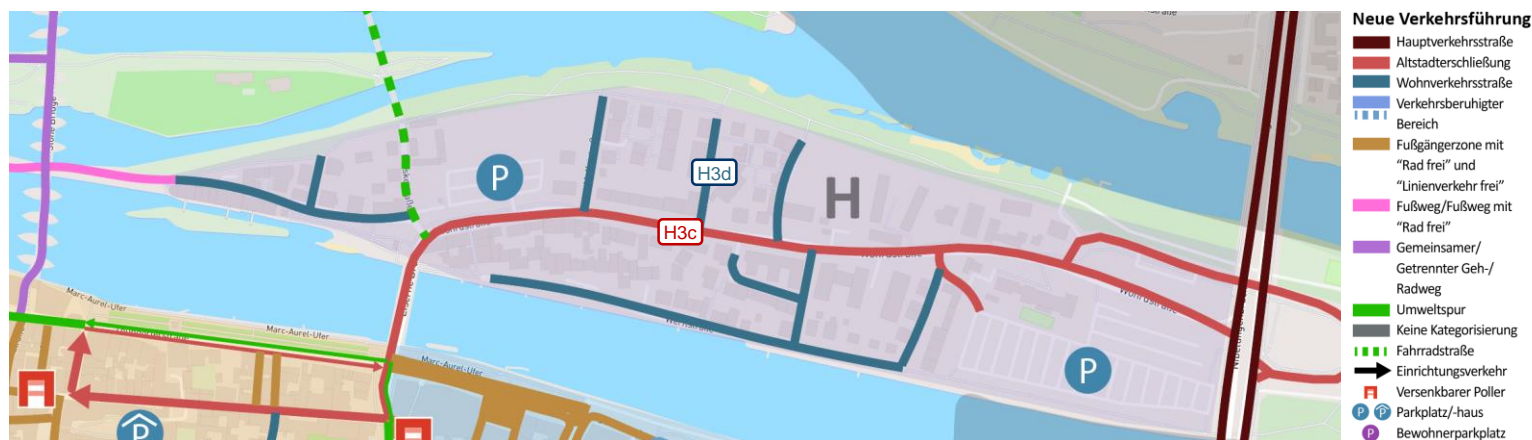
Straße	Bestand	Veränderung
H1: Steinerne Brücke	<ul style="list-style-type: none">Gemeinsamer Fuß- und Radweg (Z 240)	Keine Veränderung
H2: Am Beschlächt (von Bereich J nach H)	<ul style="list-style-type: none">Fußweg (Z 239)	Keine Veränderung
H3a: Wöhrdstraße (West)	<ul style="list-style-type: none">Verkehrsberuhigter Bereich (Z 325.1) Parken: <ul style="list-style-type: none">7x PSA, 7x Bew. Z 286, 25x Bew. Z 314, private Stellplätze	<ul style="list-style-type: none">WohnverkehrsstraßeUmwandlung von 3x PSA in Ladebereich (Hs.-Nr. 5)Umwandlung von 4x PSA in Bew. Z 314Umwandlung von 7x Bew. Z 286 in Bew. Z 314
H3b: Parkplatz Wöhrdstraße/Jacobiplatz	<ul style="list-style-type: none">Erschließungsstraße Parken Hauptparkplatz: <ul style="list-style-type: none">230x PSA (230x ohne PSA ab 19:00 Uhr am Wochenende) auch für Bewohner nutzbar (Parkplatz Jacobiplatz) – nur Freigegeben für 700er Parkbezirk (Südlich der Donau) Parken West: <ul style="list-style-type: none">15x PSA, 2x E-Lade	<ul style="list-style-type: none">Umwandlung von 144x PSA (Parkplatz Jacobiplatz) auf Bew. Z 314 (700er Bereich – Altstadt südlich der Donau + 6x PSA in Bew. Z 314 von H5 Proskestraße auf Parkplatz WestUmwandlung von von 80x PSA für Arbeitnehmer (altes Rathaus aus PH Dachauplatz)Umwandlung von 15x PSA in 15x Bew. Z 314



Parkabkürzungen	Erklärung
Bew.	eingeschränktes Halteverbot (Z 286) mit Zusatz "Bewohner frei" und Parken (Z 314) mit Zusatz "Bewohner frei"
Privat	Parken privat
PSA	Parken (Z 314) mit Zusatz "Parkschein/-uhr" zeitlich begrenzt
PSchb	Parken (Z 314) mit Zusatz "Parkscheibe" zeitlich begrenzt
Beh.	Behindertenstellplatz
Taxi	Taxi-Stellplatz
Frei	Freisitze

Maßnahmen Grundbausteine Teilbereich H

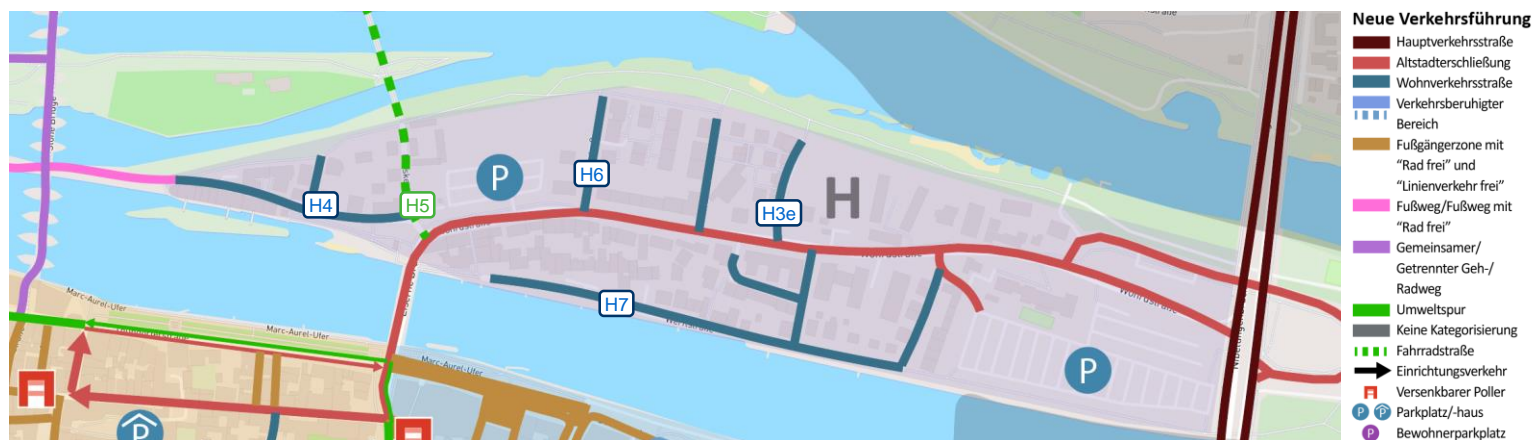
Straße	Bestand	Veränderung
H3c: Wöhrdstraße	<ul style="list-style-type: none">Erschließungsstraße <p>Parken:</p> <ul style="list-style-type: none">10x frei (Südwest)9x frei (Südost)6x Bew. Z 286 (Süd)15x Bew. 314 /(Süd)13x Bew. 286 (Nord)8x Bew. Z 314 (Nord)10x frei (Nordost)	<ul style="list-style-type: none">Altstadterschließung <p><u>Nord:</u></p> <ul style="list-style-type: none">Entfall 13x Bew. Z 286 + 8x Bew. Z 314 für Radschutzstreifen (Z 340) einseitig (Nord) + Entfall 10x frei (Nordost) für Radschutzstreifen { <p><u>Süd:</u></p> <ul style="list-style-type: none">Umwandlung von 5x frei in Ladebereich (Südwest) + 5x frei in PSAUmwandlung von 3x Z 286 (Südwest) bei HS. Nr28 in barrierefreie Haltestelle12x Bew 314 + 3x Bew 314 verbleiben soUmwandlung von 3x 286 in Bew 3149x frei (Südost) in PSA(Barrierefreier Haltestellenausbau Jugendherberge (Südost) mit Verlagerung zu Rampe Parkhaus)
H3d: Wöhrdstraße (Nord 1)	<ul style="list-style-type: none">Keine Kategorisierung <p>Parken: private Stellplätze</p>	<ul style="list-style-type: none">Wohnverkehrsstraße



Parkabkürzungen	Erklärung
Bew.	eingeschränktes Halteverbot (Z 286) mit Zusatz "Bewohner frei" und Parken (Z 314) mit Zusatz "Bewohner frei"
Privat	Parken privat
PSA	Parken (Z 314) mit Zusatz "Parkschein/-uhr" zeitlich begrenzt
PSchb	Parken (Z 314) mit Zusatz "Parkscheibe" zeitlich begrenzt
Beh.	Behindertenstellplatz
Taxi	Taxi-Stellplatz
Frei	Freisitze

Maßnahmen Grundbausteine Teilbereich H

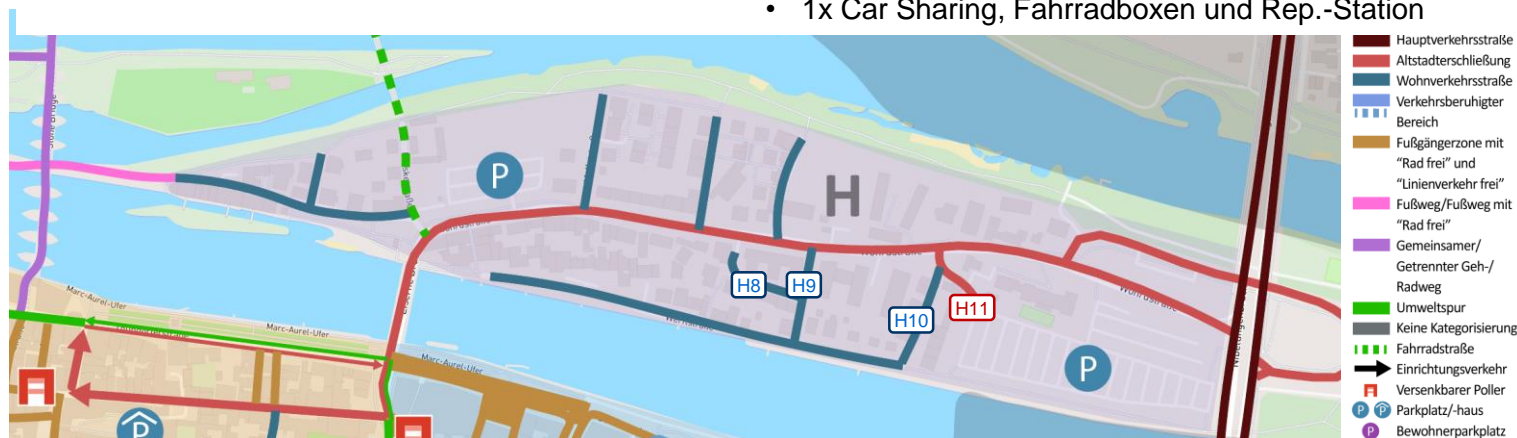
Straße	Bestand	Veränderung
H3e: Wöhrdstraße (Nord 2)	<ul style="list-style-type: none">Verkehrsberuhigter Bereich (Z 325.1)Parken: private Stellplätze	<ul style="list-style-type: none">Wohnverkehrsstraße
H4: Küffnerstraße	<ul style="list-style-type: none">ErschließungsstraßeParken: 5x Bew. Z 286, 1x Beh.	<ul style="list-style-type: none">WohnverkehrsstraßeUmwandlung von 5x Bew. Z 286 in Z 314
H5: Proskestraße	<ul style="list-style-type: none">Verkehrsberuhigter Bereich (Z 325.1)Parken: 6x Bew. Z 286, private Stellplätze	<ul style="list-style-type: none">Fahrradstraße (Z 244) mit „Anlieger frei“Verlagerung 6x Bew. Z 286 auf Parkplatz Wöhrdstr./Jacobiparkplatz West (Z 314)
H6: Maffeistraße	<ul style="list-style-type: none">ErschließungsstraßeParken: 3x Bew. Z 286, 1x Beh., 3x frei, private Stellplätze	<ul style="list-style-type: none">WohnverkehrsstraßeUmwandlung von 3x frei in Bew. Z 314 und 3x Bew. Z 286 in Bew. Z 314
H7: Werftstraße	<ul style="list-style-type: none">Erschließungsstraße (Stand 2024-03):Parken: 42x Bew. Z 314 (Nord), 1x Beh. (Nordwest), 63x frei, 1x privat, 1x Beh.	<ul style="list-style-type: none">WohnverkehrsstraßeVerbleib von 33 Bew. 314 (Nordseite)aber Entfall von 63x frei (Südseiten) durch anstehenden Hochwasserschutz bis mittelfristig 2030



Parkabkürzungen	Erklärung
Bew.	eingeschränktes Halteverbot (Z 286) mit Zusatz "Bewohner frei" und Parken (Z 314) mit Zusatz "Bewohner frei"
Privat	Parken privat
PSA	Parken (Z 314) mit Zusatz "Parkschein/-uhr" zeitlich begrenzt
PSchb	Parken (Z 314) mit Zusatz "Parkscheibe" zeitlich begrenzt
Beh.	Behindertenstellplatz
Taxi	Taxi-Stellplatz
Frei	Freisitze

Maßnahmen Grundbausteine Teilbereich H

Straße	Bestand	Veränderung
H8: Maidenbergstraße	<ul style="list-style-type: none">ErschließungsstraßeParken: 10x Bew. Z 286, 15x Bew. Z 314	<ul style="list-style-type: none">WohnverkehrsstraßeUmwandlung von 10x Bew. Z 286 in Bew. Z 314
H9: Inselstraße	<ul style="list-style-type: none">Erschließungsstraße	<ul style="list-style-type: none">Wohnverkehrsstraße
H10: Am Winterhafen	<ul style="list-style-type: none">ErschließungsstraßeParken:<ul style="list-style-type: none">6x frei, private Stellplätze	<ul style="list-style-type: none">Umwandlung von 6x frei in Bew. Z 314
H11: Unterer Wöhrd (Mobilitätsdrehscheibe)	<ul style="list-style-type: none">Keine KategorisierungParken:<ul style="list-style-type: none">76x Bew. Z 314ca. 360x PSA (aktuell)Hinweis: Grundlage ist Zustand vor Vergabe (also ohne 76 Bew. und mit 675 freien Stellplätzen)<ul style="list-style-type: none">6x E-Lade1x Car Sharing, Fahrradboxen und Rep.-Station	<ul style="list-style-type: none">AltstadterschließungMobilitätsdrehscheibe (Bau neues Parkhaus mit Umfeldgestaltung) <p>Langfristig</p> <ul style="list-style-type: none">ca. 1.000 Stellplätze, davon 580 im Parkhaus



Parkabkürzungen	Erklärung
Bew.	eingeschränktes Halteverbot (Z 286) mit Zusatz "Bewohner frei" und Parken (Z 314) mit Zusatz "Bewohner frei"
Privat	Parken privat
PSA	Parken (Z 314) mit Zusatz "Parkschein/-uhr" zeitlich begrenzt
PSchb	Parken (Z 314) mit Zusatz "Parkscheibe" zeitlich begrenzt
Beh.	Behindertenstellplatz
Taxi	Taxi-Stellplatz
Frei	Freisitze

Maßnahmen & Zusammenfassung - Grundbausteine Teilbereich H

Vorher

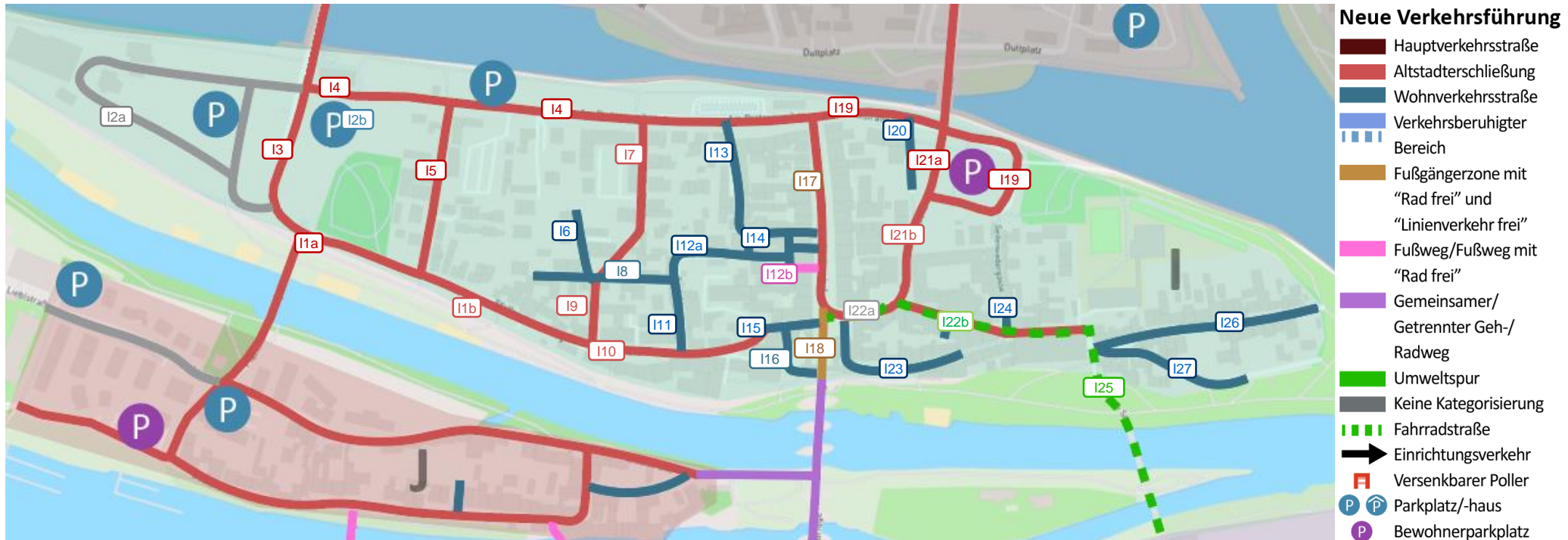


Nachher



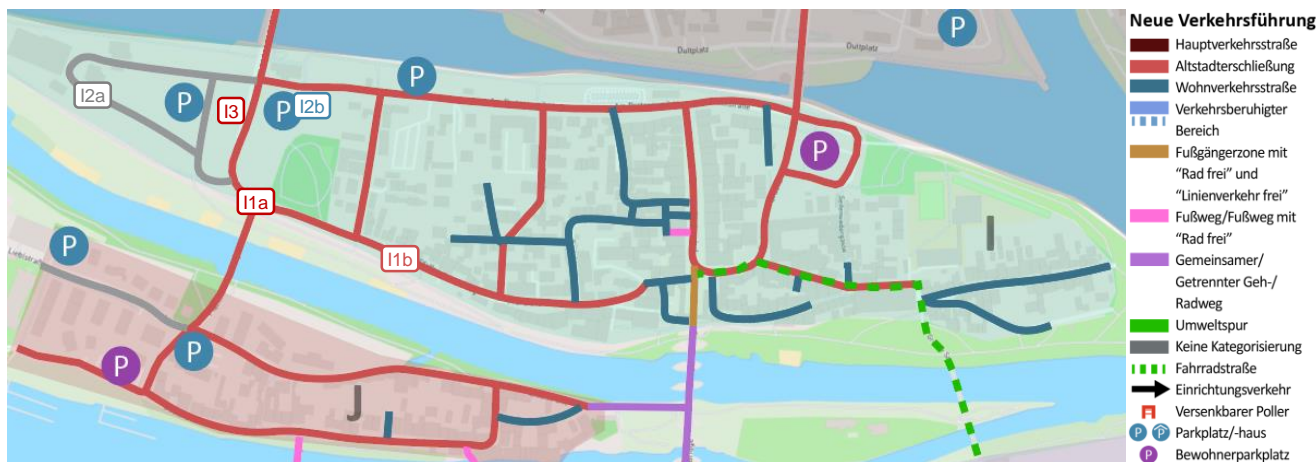
Maßnahmen Grundbausteine Teilbereich I – (Verkehrszelle 1203)

Straße	Straße	Straße	Straße	Straße	Straße
I1a: Pfaffensteiner Weg (West)	I5: Auf der Grede	I10: Franziskanerplatz	I15: St.-Katharinen-Platz	I20: Gerhardingerstraße	I23: Wassergasse
I1b: Pfaffensteiner Weg (Ost)	I6: Dandlstraße	I11: Spitalgasse	I16: Am Brückenfuß	I21a: Protzenweiherbrücke (Nord)	I24: Seifensiedergasse
I2a: Neuer Dultplatz	I7: Herzog-Heinrich-Straße	I12a: Gebhardstraße (West)	I17: Stadthof	I21b: Protzenweiherbrücke (Süd)	I25: Grieser Steg
I2b: Kleiner Dultplatz	I8: Herzog-Albrecht-Straße	I12b: Gebhardstraße (Ost)	I18: Am Brückenbasar	I22a: Andreasstraße (West)	I26: Am Gries
I3: Oberpfalzbrücke	I9: Fischlstraße	I13: Gutweinstraße	I19: Gräßlstraße	I22b: Andreasstraße (Ost)	I27: Salzgasse
I4: Am Protzenweiher		I14: An der Schierstadt			



Maßnahmen Grundbausteine Teilbereich I

Straße	Bestand	Veränderung
I1a: Pfaffensteiner Weg (West)	<ul style="list-style-type: none"> Erschließungsstraße (zw. Auf der Grede und Pfaffensteiner Steg) 	<ul style="list-style-type: none"> Altstadterschließung
I1b: Pfaffensteiner Weg (West bis Fischstraße)	<ul style="list-style-type: none"> Erschließungsstraße Parken: <ul style="list-style-type: none"> 14x Bew. Z 314 11x frei, private Stellplätze 	<ul style="list-style-type: none"> Altstadterschließung Erschließung bis St.-Katharinen-Platz bleibt Ortsstraße, Umwandlung von 9x frei (Nordwest) in Bew. Z 314 & 2x frei in Ladebereich (Nordwest – die zwei östlichsten Stellplätze)
I2a: Neuer Dultplatz	<ul style="list-style-type: none"> Erschließungsstraße Parken: <ul style="list-style-type: none"> 979x frei 3x Taxi 	<ul style="list-style-type: none"> Umwandlung von 979x frei in PSA (städtische Fläche) mit kamerabasierter Zufahrtsskontrolle analog wie Parkplatz Unterer Wöhrd (https://www.das-stadtwerk-regensburg.de/parkplatz-unterer-woehrd)
I2b: Kleiner Dultplatz (Warendult)	Parken: <ul style="list-style-type: none"> 324x frei 	<ul style="list-style-type: none"> Umwandlung von von 112x frei in Bew. Z 314 (Ostseite Warendult – östliche 7 Parkreihen jeweils 16 Stellplätze) → Grundlage Parkraumevaluierung Umwandlung von 202x frei in PSA
I3: Oberpfalzbrücke	<ul style="list-style-type: none"> Erschließungsstraße 	<ul style="list-style-type: none"> Altstadterschließung



Parkabkürzungen	Erklärung
Bew.	eingeschränktes Halteverbot (Z 286) mit Zusatz "Bewohner frei" und Parken (Z 314) mit Zusatz "Bewohner frei"
Privat	Parken privat
PSA	Parken (Z 314) mit Zusatz "Parkschein/-uhr" zeitlich begrenzt
PSChb	Parken (Z 314) mit Zusatz "Parkscheibe" zeitlich begrenzt
Beh.	Behindertenstellplatz
Taxi	Taxi-Stellplatz
Frei	Freisitze

Straße	Bestand	Veränderung
I4: Am Protzenweiher (ab Straße/Ecke „Auf der Grede“ bis Pflasterstraße Stadtamhof (Nord-Süd))	<ul style="list-style-type: none">Erschließungsstraße <p>Parken:</p> <ul style="list-style-type: none">34x PSchb30x Bew. Z 3141x Beh. (+2x Beh, direkt links an der Ecke)106x frei8x E-Lade	<ul style="list-style-type: none">Altstadterschließung <p>Norden:</p> <ul style="list-style-type: none">Umwandlung von 14x PSchb (Nord - gegenüber Hs.-Nr. 17) + 5x frei in Bew. Z 314 (Parkplatz mit separater Zufahrt neben Bahnbockerl);Umwandlung von von 63x + 22x + 8x frei (Nordwest - westlich davon) und 10x PSchb in Bew. Z 314 (bis Straße Ecke an der Grede)Neuandienung der Haltestelle mit Regiobus (Walhalla Bockerl) am Trafohaus Hs.-Nr. 10 <p>Süden:</p> <ul style="list-style-type: none">Umwandlung von 8x frei in Bew. Z 314 (Süd, Hs.-Nr. 21) + 4x PSchb in Bew. Z 314 (Hs.-Nr. 7)Entfall/Umwandlung von von 6x frei für barrierefreien Haltestellenausbau (Südwest) (Hs.-Nr. 27)4x PSchb (Südwest Hs.-Nr. 19)2x PSchb in Sharingstation (Hs.-Nr. 9)

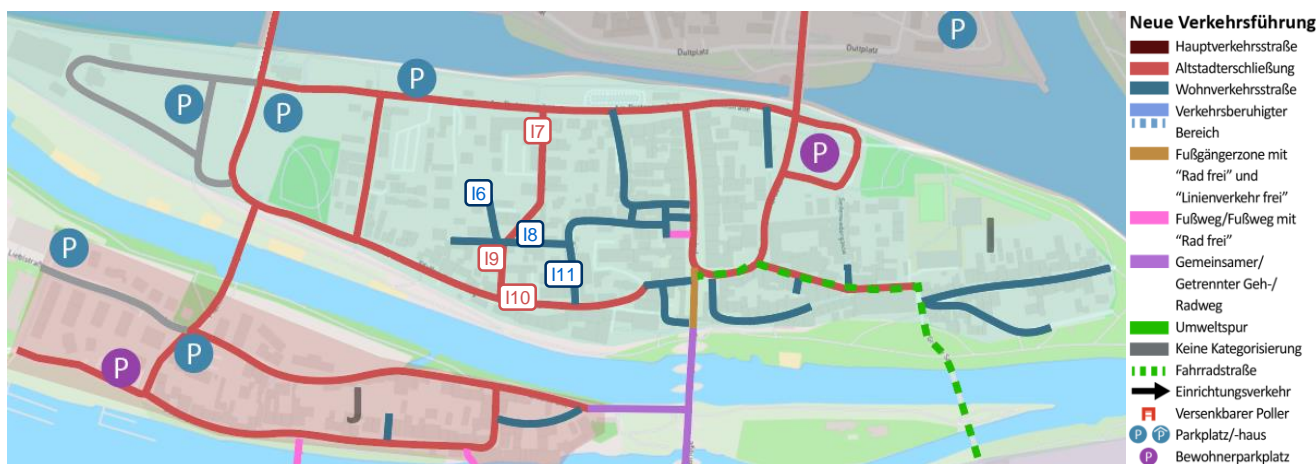
I5: Auf der Grede	<ul style="list-style-type: none">Erschließungsstraße <p>Parken:</p> <ul style="list-style-type: none">13x PSchb,11x Taxiprivate Stellplätze	<ul style="list-style-type: none">AltstadterschließungRadfahrerschutzstreifen (beidseitig) ab Pfaffensteiner Weg bis Ecke am Protzenweiher (11x Taxi an Nordostseite belassen), vorher Radschutzfahrstreifen auslaufen lassen (dadurch Entfall 13x PSchb)
-------------------	---	--



Parkabkürzungen	Erklärung
Bew.	eingeschränktes Halteverbot (Z 286) mit Zusatz "Bewohner frei" und Parken (Z 314) mit Zusatz "Bewohner frei"
Privat	Parken privat
PSA	Parken (Z 314) mit Zusatz "Parkschein/-uhr" zeitlich begrenzt
PSchb	Parken (Z 314) mit Zusatz "Parkscheibe" zeitlich begrenzt
Beh.	Behindertenstellplatz
Taxi	Taxi-Stellplatz
Frei	Freisitze

Maßnahmen Grundbausteine Teilbereich I

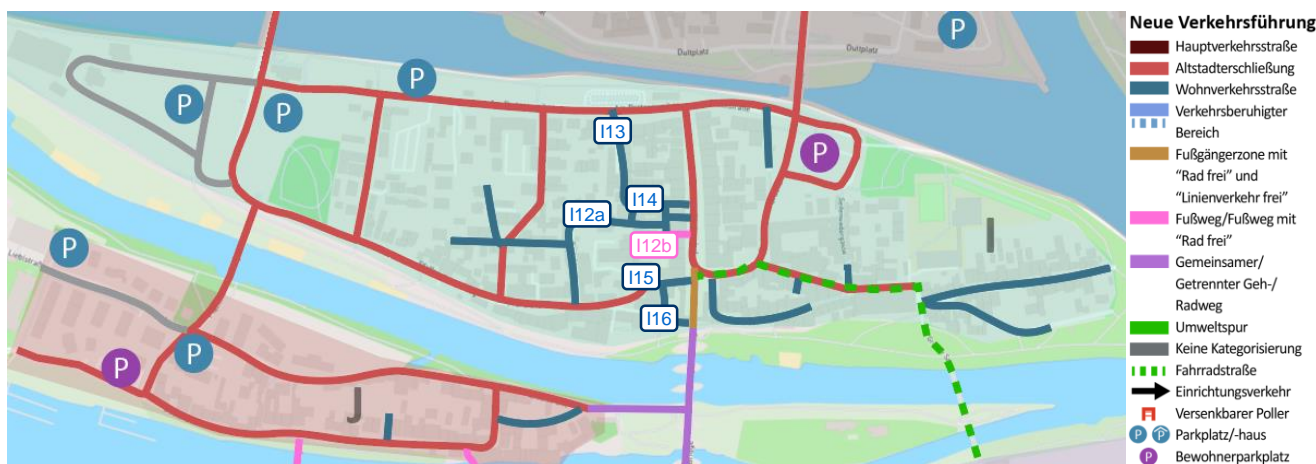
Straße	Bestand	Veränderung
I6: Dandlstraße	<ul style="list-style-type: none"> Erschließungsstraße Parken: 5x privater Stellplatz 	<ul style="list-style-type: none"> Wohnverkehrsstraße
I7: Herzog-Heinrich-Straße	<ul style="list-style-type: none"> Erschließungsstraße Parken: 10x Bew. Z 314, 3x frei 	<ul style="list-style-type: none"> Altstadterschließung Umwandlung von 3x frei in Ladebereich
I8: Herzog-Albrecht-Straße	<ul style="list-style-type: none"> Erschließungsstraße Parken: 6x privater Stellplatz 	<ul style="list-style-type: none"> Wohnverkehrsstraße
I9: Fischlstraße	<ul style="list-style-type: none"> Erschließungsstraße Parken: 5x privater Stellplatz 	Altstadterschließung
I10: Franziskanerplatz	<ul style="list-style-type: none"> Erschließungsstraße Parken: 3x PSA, 27x Bew. Z 314 	<ul style="list-style-type: none"> Altstadterschließung Umwandlung von 3x PSA in Ladebereiche
I11: Spitalgasse	<ul style="list-style-type: none"> Erschließungsstraße 	<ul style="list-style-type: none"> Wohnverkehrsstraße



Parkabkürzungen	Erklärung
Bew.	eingeschränktes Halteverbot (Z 286) mit Zusatz "Bewohner frei" und Parken (Z 314) mit Zusatz "Bewohner frei"
Privat	Parken privat
PSA	Parken (Z 314) mit Zusatz "Parkschein/-uhr" zeitlich begrenzt
PSChb	Parken (Z 314) mit Zusatz "Parkscheibe" zeitlich begrenzt
Beh.	Behindertenstellplatz
Taxi	Taxi-Stellplatz
Frei	Freisitze

Maßnahmen Grundbausteine Teilbereich I

Straße	Bestand	Veränderung
I12a: Gebhardstraße (West)	<ul style="list-style-type: none"> Erschließungsstraße Parken: 2x Bew. Z 286, 2x Bew. Z 314 	<ul style="list-style-type: none"> Wohnverkehrsstraße Umwandlung von 2x Bew. Z 286 in Bew. Z 314
I12b: Gebhardstraße (Ost)	<ul style="list-style-type: none"> Fußweg (Z 239) 	Keine Veränderung
I13: Gutweinstraße	<ul style="list-style-type: none"> Erschließungsstraße Parken: 2x Bew. Z 314, private Stellplätze 	<ul style="list-style-type: none"> Wohnverkehrsstraße
I14: An der Schierstadt	<ul style="list-style-type: none"> Erschließungsstraße Parken: 4x Bew. Z 286, 1x Beh. 	<ul style="list-style-type: none"> Wohnverkehrsstraße Umwandlung von 4x Bew. Z 286 in Bew. Z 314
I15: St.-Katharinen-Platz	<ul style="list-style-type: none"> Erschließungsstraße Parken: 10x Bew. Z 314 (Nord), 17x Bew. Z 314 (Süd), private Stellplätze (11x Nordost) 	<ul style="list-style-type: none"> Wohnverkehrsstraße Umwandlung von 3x Bew. Z 314 in Ladebereich (gegenüber Katharinen-Platz Hs.-Nr. 4)
I16: Am Brückenfuß	<ul style="list-style-type: none"> Keine Kategorisierung 	<ul style="list-style-type: none"> Wohnverkehrsstraße



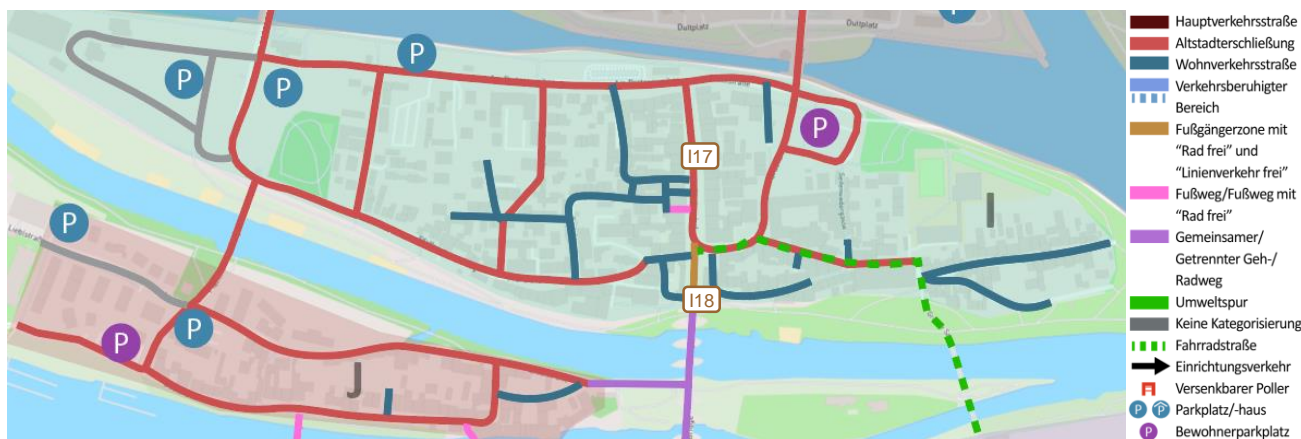
Parkabkürzungen	Erklärung
Bew.	eingeschränktes Halteverbot (Z 286) mit Zusatz "Bewohner frei" und Parken (Z 314) mit Zusatz "Bewohner frei"
Privat	Parken privat
PSA	Parken (Z 314) mit Zusatz "Parkschein/-uhr" zeitlich begrenzt
PSchb	Parken (Z 314) mit Zusatz "Parkscheibe" zeitlich begrenzt
Beh.	Behindertenstellplatz
Taxi	Taxi-Stellplatz
Frei	Freisitze

Maßnahmen Grundbausteine Teilbereich I

Straße	Bestand	Veränderung
I17: Stadthof	<ul style="list-style-type: none">ErschließungsstraßeParken: 1x Beh., Motorräder, 3x Taxi, 34x freiHinweis: Markt mittwochs westliche Straßenseite (Gastronom zur Straße Protzenweiher muss Freisitze räumen)	<p>Kurzfristig (bis 2026).</p> <ul style="list-style-type: none">Altstadterschließung/Verkehrsberuhigter GeschäftsbereichVerlegung der Buslinien 17/117 über direkte Gräßlschleife mit neuen HS - siehe I19 <p>Mittelfristig (bis 2030)</p> <ul style="list-style-type: none">Beibehaltung des Verkehrsberuhigten GeschäftsbereichesEntfall aller Stellplätze mit Umwandlung von in Freisitze (temp. Möbilierung) & Grün, Fahrradbügel und Lastenradstellflächen, Freisitzerweiterungen3 neue Ladebereiche/straßenbegleitend (a jeweils 3 Stellplätze) bei Hs.-Nr. 21, 12-14 & Hs.-Nr. 2 <p>langfristig</p> <ul style="list-style-type: none">Fußgängerzone (Z 242.1) mit "Rad frei" (Z 1022-10)Lieferverkehr 6:00-11:00 Uhr und 17:30-19:30 Uhr (Z 1026-35)

I18: Am Brückenbasar • Gemeinsamer Fuß- und Radweg (Z 240)

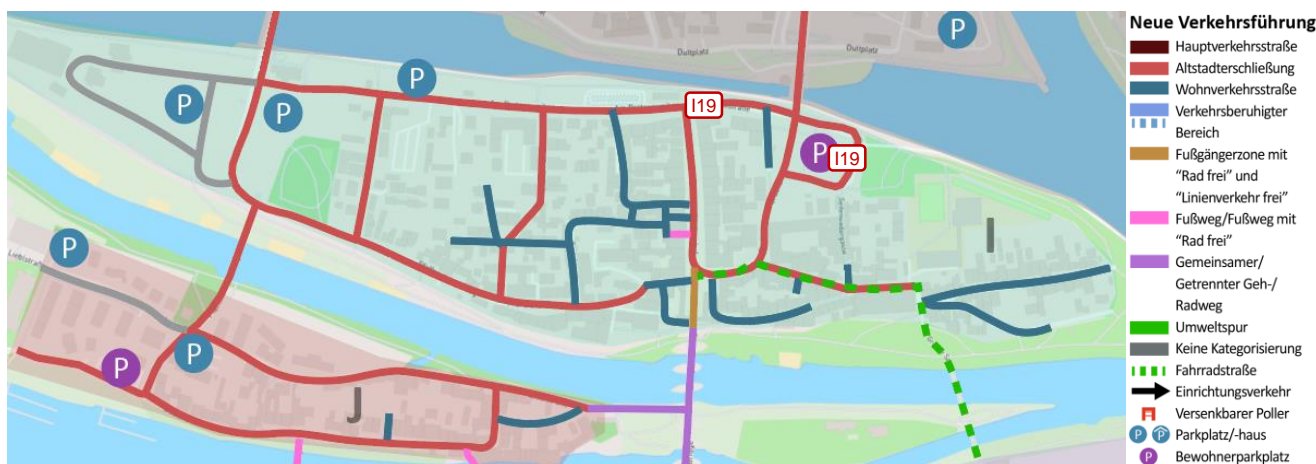
- Fußgängerzone (Z 242.1) mit "Rad frei" (Z 1022-10)
- Umsetzung der Neugestaltung (Baumpflanzungen und Sitzmöglichkeiten etc.)
- Entsiegelung des Straßenraumes (Verjüngung)



Parkabkürzungen	Erklärung
Bew.	eingeschränktes Halteverbot (Z 286) mit Zusatz "Bewohner frei" und Parken (Z 314) mit Zusatz "Bewohner frei"
Privat	Parken privat
PSA	Parken (Z 314) mit Zusatz "Parkschein/-uhr" zeitlich begrenzt
PSChb	Parken (Z 314) mit Zusatz "Parkscheibe" zeitlich begrenzt
Beh.	Behindertenstellplatz
Taxi	Taxi-Stellplatz
Frei	Freisitze

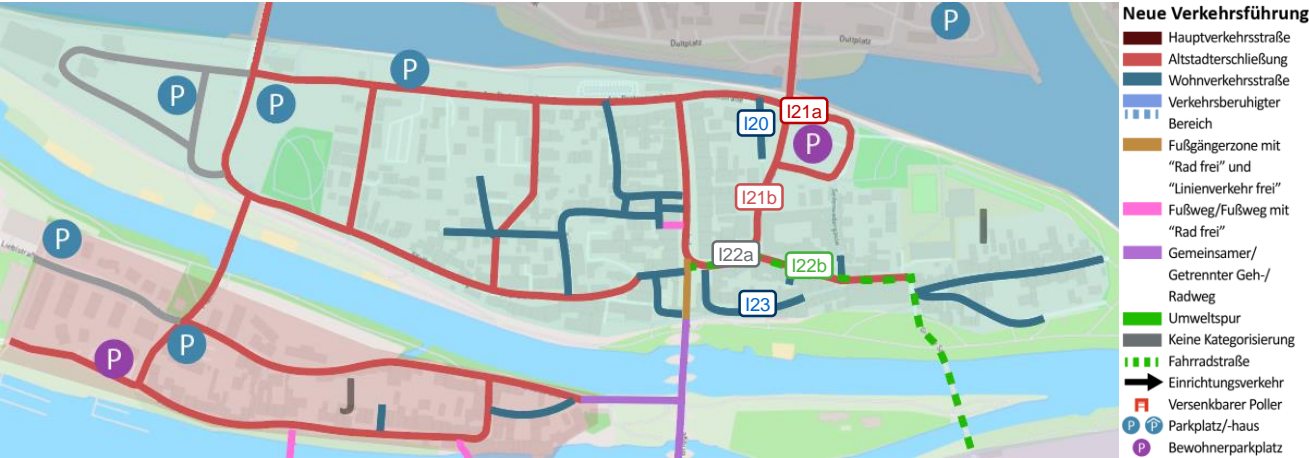
Maßnahmen Grundbausteine Teilbereich I

Straße	Bestand	Veränderung
I19: Gräßlstraße	<ul style="list-style-type: none"> Erschließungsstraße <p>Parken:</p> <ul style="list-style-type: none"> 23x PSchb 27x Bew. Z 286 21x Bew. Z 314 28x frei 2x Car-Sharing 4x E-Lade 	<ul style="list-style-type: none"> Altstadterschließung Berücksichtigung Umgestaltung Andreasstraße (VU am Gries) Entfall 23x PSchb (Nord & Süd) westl. & öst. Protzenweiherbrücke Radschutzstreifen (beidseitig) ab Knotenpunkt Stadtamhofer Str. gen Osten (bis Parkplatz Gräßlschleife) Umwandlung von 3x Bew. Z 286 (straßenbegleitend Südseite) für Ladebereich bei Südecke West Seifensiedergasse Neue Haltestelle mit Entfall 6x Bew 314 (Nordseite) unterhalb bei Müllcontainern Neue Haltestelle bei Südseite mit Entfall von 3x Bew 286 (Südseite) Parkplatzinsel: Umwandlung von von 28x frei in Bew. Z 314 Umwandlung von 21x Bew. Z 286 in Bew. Z 314 (Parkplatz)



Parkabkürzungen	Erklärung
Bew.	eingeschränktes Halteverbot (Z 286) mit Zusatz "Bewohner frei" und Parken (Z 314) mit Zusatz "Bewohner frei"
Privat	Parken privat
PSA	Parken (Z 314) mit Zusatz "Parkschein/-uhr" zeitlich begrenzt
PSchb	Parken (Z 314) mit Zusatz "Parkscheibe" zeitlich begrenzt
Beh.	Behindertenstellplatz
Taxi	Taxi-Stellplatz
Frei	Freisitze

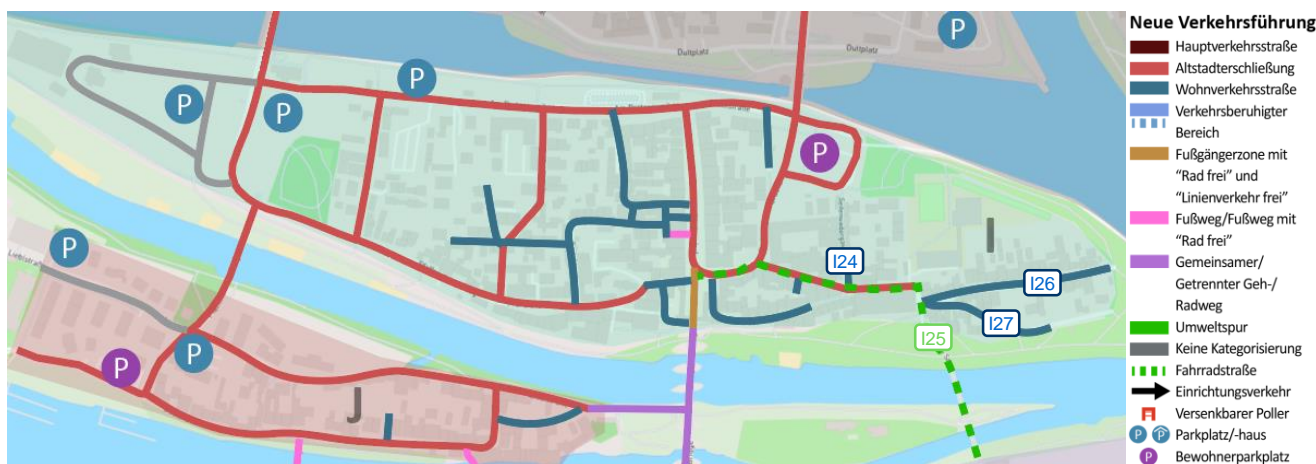
Straße	Bestand	Veränderung
I20: Gerhardingerstraße	<ul style="list-style-type: none">ErschließungsstraßeParken: 11x Bew. Z 286	<ul style="list-style-type: none">WohnverkehrsstraßeUmwandlung von 11x Bew. Z 286 in Bew. Z 314
I21a: Protzenweiherbrücke (Nord)	<ul style="list-style-type: none">Erschließungsstraße	<ul style="list-style-type: none">AltstadterschließungHinweisschild (FG-Zone Stadthoferstraße)
I21b: Protzenweiherbrücke (Süd)	<ul style="list-style-type: none">Erschließungsstraße	<ul style="list-style-type: none">Erschließungsstraße (vorerst keine Veränderung)
I22a: Andreasstraße (West)	<ul style="list-style-type: none">Fahrradstraße	<ul style="list-style-type: none">Altstadterschließung <p>Kurzfristig</p> <ul style="list-style-type: none">Verlegung der Haltestelle in Gräbelschleife und Verlegung der Buslinie (raus aus Pflasterstraße Stadthof) <p>Langfristig:</p> <ul style="list-style-type: none">Niveaugleicher Ausbau & Wohnverkehrsstraße
I22b: Andreasstraße (Ost)	<ul style="list-style-type: none">Fahrradstraße (Z 244) mit „Kfz frei“ (Z 1024-10) <p>Parken:</p> <ul style="list-style-type: none">11x Bew. Z 286 (Süd)15x Bew. Z 314 (Süd, Eck, Nord)private Stellplätze (Innenhöfe)	<ul style="list-style-type: none">Altstadterschließung/Fahrradstraße <p>Langfristig:</p> <ul style="list-style-type: none">Niveaugleicher Ausbau & Wohnverkehrsstraße
I23: Wassergasse	<ul style="list-style-type: none">ErschließungsstraßeParken: 10x Bew. Z 314	<ul style="list-style-type: none">Wohnverkehrsstraße



Parkabkürzungen	Erklärung
Bew.	eingeschränktes Halteverbot (Z 286) mit Zusatz "Bewohner frei" und Parken (Z 314) mit Zusatz "Bewohner frei"
Privat	Parken privat
PSA	Parken (Z 314) mit Zusatz "Parkschein/-uhr" zeitlich begrenzt
PSchb	Parken (Z 314) mit Zusatz "Parkscheibe" zeitlich begrenzt
Beh.	Behindertenstellplatz
Taxi	Taxi-Stellplatz
Frei	Freisitze

Maßnahmen Grundbausteine Teilbereich I

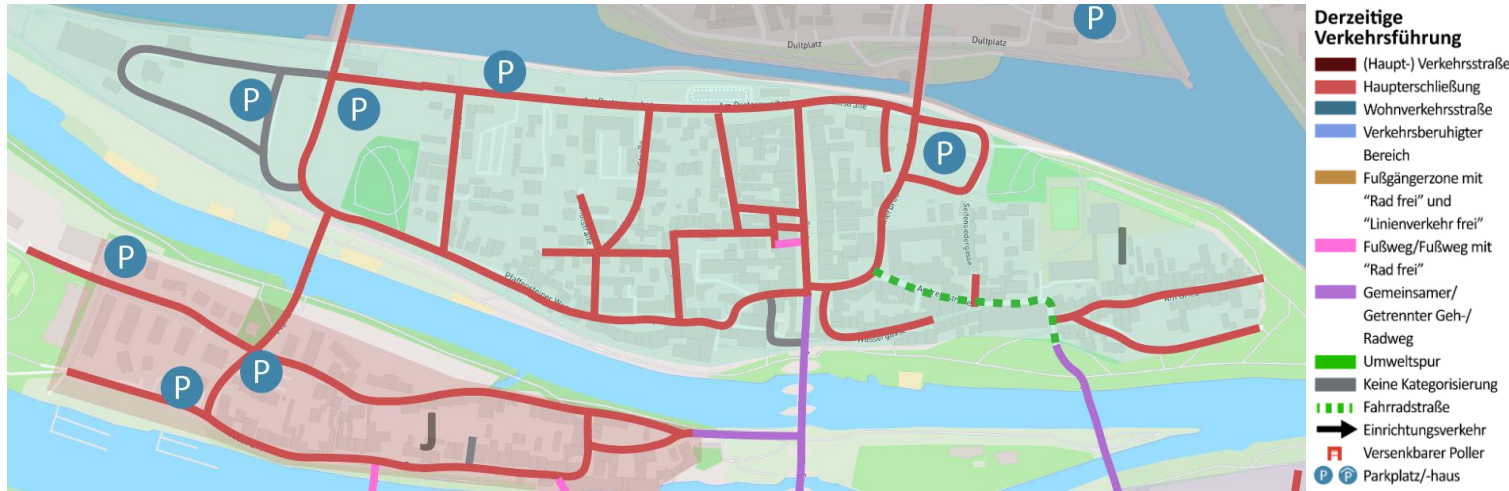
Straße	Bestand	Veränderung
I24: Seifensiedergasse (Süd nur 100 m, Nord ist nur fußläufig begehbar)	<ul style="list-style-type: none">• Erschließungsstraße• Parken: 3x Bew. Z 314	<ul style="list-style-type: none">• Wohnverkehrsstraße
I25: Grieser Steg	<ul style="list-style-type: none">• Gemeinsamer Fuß-/Radweg (Z 240)• Parken: 2x Bew. Z 286	<ul style="list-style-type: none">• Fahrradstraße (50 m) am Eck Am Gries• Umwandlung von 2x Bew. Z 286 in Bew. Z 314
I26: Am Gries	<ul style="list-style-type: none">• Erschließungsstraße• Parken: 13x Bew. Z 286	<ul style="list-style-type: none">• Wohnverkehrsstraße• Umwandlung von 13x Bew. Z 286 in Bew. Z 314
I27: Salzgasse	<ul style="list-style-type: none">• Erschließungsstraße	<ul style="list-style-type: none">• Wohnverkehrsstraße



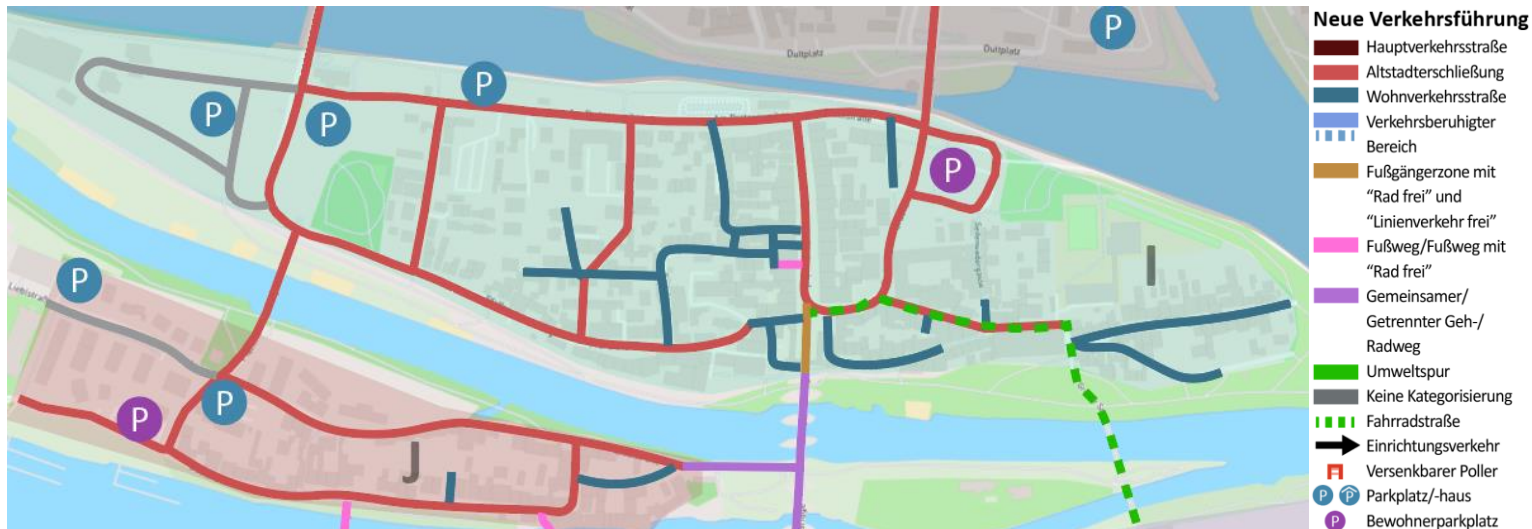
Parkabkürzungen	Erklärung
Bew.	eingeschränktes Halteverbot (Z 286) mit Zusatz "Bewohner frei" und Parken (Z 314) mit Zusatz "Bewohner frei"
Privat	Parken privat
PSA	Parken (Z 314) mit Zusatz "Parkschein/-uhr" zeitlich begrenzt
PSchb	Parken (Z 314) mit Zusatz "Parkscheibe" zeitlich begrenzt
Beh.	Behindertenstellplatz
Taxi	Taxi-Stellplatz
Frei	Freisitze

Maßnahmen & Zusammenfassung - Grundbausteine Teilbereich I

Vorher



Nachher



Maßnahmen Grundbausteine Teilbereich J – (Verkehrszelle 1201)

Straße	Straße
J1a: Lieblstraße (West)	J2c: Schopperplatz (Nord)
J1b: Parkplatz Lieblstraße (West) (Freibad)	J3: Pfaffensteiner Steg
J1c: Lieblstraße (Ost)	J4: Badstraße
J1d: Parkplatz Lieblstraße (Ost) (Kreuzungsbereich)	J5: Am Beschlächt
J2a: Schopperplatz (West)	J6a/b: Müllerstraße
J2b: Parkplatz Schopperplatz	J7: Übergang Lieblstraße/ Steinerne Brücke



Maßnahmen Grundbausteine Teilbereich J

Straße	Bestand	Veränderung
J1a: Lieblstraße (West)	<ul style="list-style-type: none"> Erschließungsstraße Parken: 26x PSchb, 1x Beh., private Stellplätze 	<ul style="list-style-type: none"> Keine Kategorisierung Umwandlung von 26x PSchb (Südseite) in Bew. Z 314
J1b: Parkplatz Lieblstraße (West) (Freibad)	Parken: <ul style="list-style-type: none"> 25x PSchb (Mo-Fr. 8-16 Uhr, Höchstparkdauer 4 Std.) 	Keine Veränderung
J1c: Lieblstraße (Ost)	<ul style="list-style-type: none"> Erschließungsstraße Parken: <ul style="list-style-type: none"> 37x PSchb 15x Bew. Z 286 8x Bew. Z 314 (Nordost) 6x privater Stellplatz 	<ul style="list-style-type: none"> Altstadterschließung Umwandlung von 3x PSchb in Ladebereich (südwestlichsten (Hs.-Nr. 10f) & 4x PSchb in Ladebereich (Hs.-Nr. 11) & gegenüber 3x PSchb in Ladebereich (Hs.-Nr. 1) gegenüber Donau Umwandlung von 27x PSchb in Bew. Z 314 Umwandlung von 15x Bew. Z 286 in Z 314
J1d: Parkplatz Lieblstraße (Süd an Schopperplatzstraße) (Kreuzungsbereich)	Parken: <ul style="list-style-type: none"> 34x Bew. Z 314, 7x PSchb, 2x E-Lade, 2 x Carsharing 	<ul style="list-style-type: none"> Umwandlung von 34x Bew. Z 314 in PSA, 7x PSchb in 7x PSA



Bew.	eingeschränktes Halteverbot (Z 286) mit Zusatz "Bewohner frei" und Parken (Z 314) mit Zusatz "Bewohner frei"
Privat	Parken privat
PSA	Parken (Z 314) mit Zusatz "Parkschein/-uhr" zeitlich begrenzt
PSchb	Parken (Z 314) mit Zusatz "Parkscheibe" zeitlich begrenzt
Beh.	Behindertenstellplatz
Taxi	Taxi-Stellplatz
Frei	Freisitze

Maßnahmen Grundbausteine Teilbereich J

Straße	Bestand	Veränderung
J2a: Schopperplatz (West – auf dem Sportgelände)	<ul style="list-style-type: none">ErschließungsstraßeParken auf Parkplatz (Sportgelände)	<ul style="list-style-type: none">Altstadterschließung
J2b: Parkplatz Schopperplatz (Westseite der Straße – direkter öffentl. Parkplatz)	Parken: <ul style="list-style-type: none">50x Pschb	<ol style="list-style-type: none">Schritt: Umwandlung von 50x PSchb in Bew. Z 314Schritt durch Hochwasserschutzmaßnahme Verbleib von 28x Bew. Z 314
J2b: Straße Schopperplatz (Südseite Straße)	Parken: <ul style="list-style-type: none">6x Pschb, 6x Bew. Z 314	<ul style="list-style-type: none">Umwandlung von 6x Pschb in Bew. Z 314
J2c: Schopperplatz (Nord) (Südost-Straßenseite)	<ul style="list-style-type: none">Erschließungsstraße Parken: <ul style="list-style-type: none">5x PSchb (Südostseite)	<ul style="list-style-type: none">AltstadterschließungUmwandlung von 5x Pschb. in Ladebereich (Hs.-Nr. 9-7)
J3: Pfaffensteiner Steg	<ul style="list-style-type: none">Erschließungsstraße	<ul style="list-style-type: none">Altstadterschließung



Parkabkürzungen	Erklärung
Bew.	eingeschränktes Halteverbot (Z 286) mit Zusatz "Bewohner frei" und Parken (Z 314) mit Zusatz "Bewohner frei"
Privat	Parken privat
PSA	Parken (Z 314) mit Zusatz "Parkschein/-uhr" zeitlich begrenzt
PSchb	Parken (Z 314) mit Zusatz "Parkscheibe" zeitlich begrenzt
Beh.	Behindertenstellplatz
Taxi	Taxi-Stellplatz
Frei	Freisitze

Maßnahmen Grundbausteine Teilbereich J

Straße	Bestand	Veränderung
J4: Badstraße	<ul style="list-style-type: none"> Erschließungsstraße Parken: <ul style="list-style-type: none"> 57x PSchb 7x Bew. Z 286 	<ul style="list-style-type: none"> Altstadterschließung <u>Kurz – bis Mittelfristig – angesetzt:</u> <ol style="list-style-type: none"> Schritt: Umwandlung von 43x PSchb in Bew. Z 314 <u>Dauerhaft in Kurz- bis Mittelfristig:</u> <ul style="list-style-type: none"> Umwandlung von 5x PSchb in Ladebereich (Hs.-Nr. 52) Umwandlung von 3x PSchb in Ladebereich (Hs.-Nr. 6) Umwandlung von 6x PSchb in Ladebereich (Eiserner Steg) <u>Langfristig – noch nicht angesetzt:</u> <ol style="list-style-type: none"> Schritt durch Hochwasserschutzmaßnahme Verbleib von 3x Bew. Z 286 als Z 314 (Hs.-Nr. 56, 34 und 229), Umwandlung von 4x Bew. Z 286 in Fahrradbügel (Hs.-Nr. 32) und Mobilitätsstation

J5: Am Beschlächt

- Fußweg (Z 239)
- Parken:**
- 3x Bew. Z 286

Keine Veränderung (siehe H2)

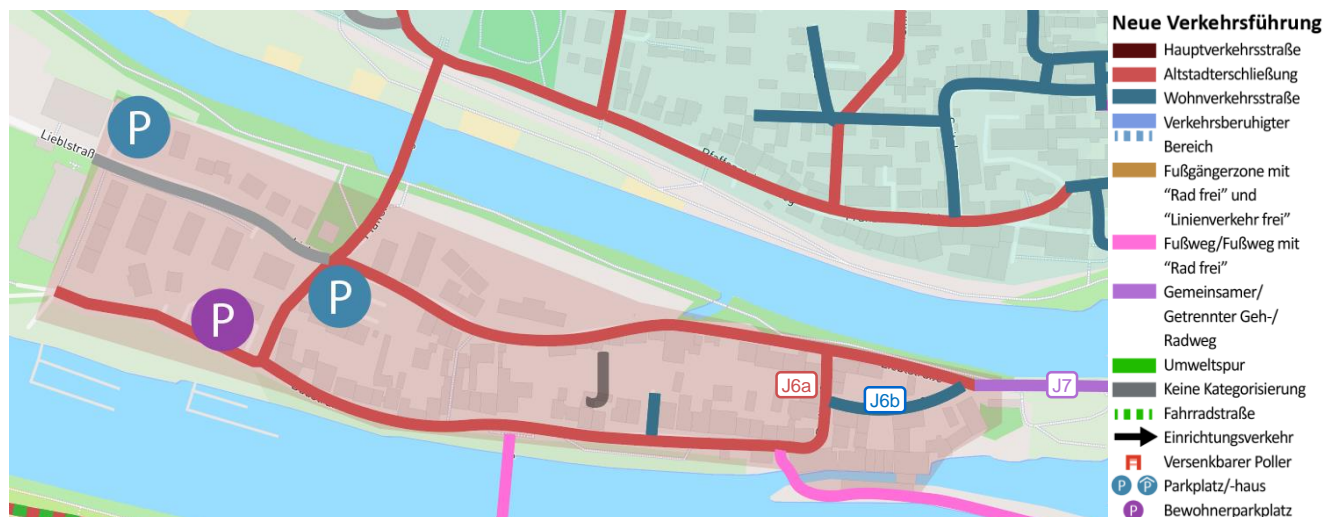
- Umwandlung von 3x Bew. Z 286 in Bew. Z 314



Parkabkürzungen	Erklärung
Bew.	eingeschränktes Halteverbot (Z 286) mit Zusatz "Bewohner frei" und Parken (Z 314) mit Zusatz "Bewohner frei"
Privat	Parken privat
PSA	Parken (Z 314) mit Zusatz "Parkschein/-uhr" zeitlich begrenzt
PSchb	Parken (Z 314) mit Zusatz "Parkscheibe" zeitlich begrenzt
Beh.	Behindertenstellplatz
Taxi	Taxi-Stellplatz
Frei	Freisitze

Maßnahmen Grundbausteine Teilbereich J

Straße	Bestand	Veränderung
J6a: Müllerstraße (West)	<ul style="list-style-type: none">• Erschließungsstraße Parken: <ul style="list-style-type: none">• 4x PSchb• 3x Bew. Z. 286	<ul style="list-style-type: none">• Altstadterschließung• Umwandlung von 4x PSchb in Bew. Z 314• Umwandlung von 3x Bew. Z. 286 in Bew. Z 314
J6b: Müllerstraße (Ost)	Parken: <ul style="list-style-type: none">• 3x privater Stellplatz• 15x Bew Z 286• 9x Pschb. (3 nördlich gelegenen Stellplätze gibt es nicht)	<ul style="list-style-type: none">• Wohnverkehrsstraße• Parkverbot 9x Pschb auf Platz Süd• Umwandlung von 15x Bew. Z 286 in Bew. Z 314
J7: Übergang Lieblstraße/Steinerne Brücke	<ul style="list-style-type: none">• Gemeinsamer Geh-/Radweg (Z 240)	Keine Veränderung



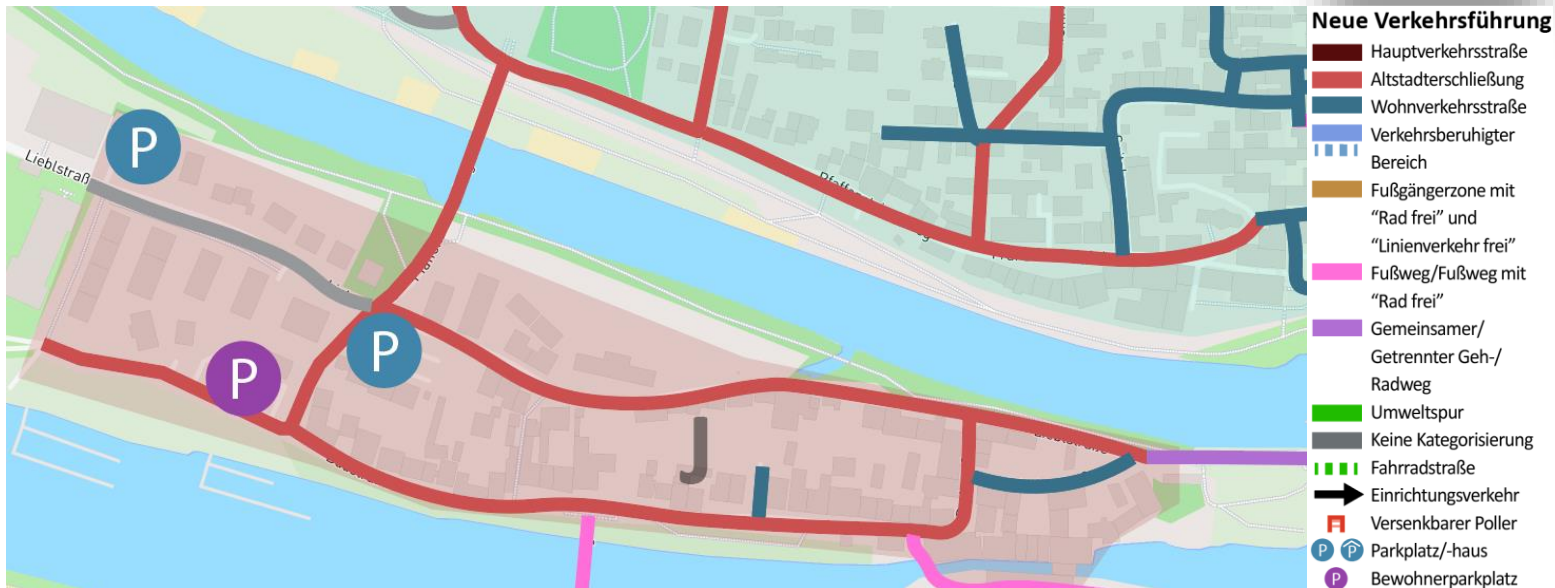
Parkabkürzungen	Erklärung
Bew.	eingeschränktes Halteverbot (Z 286) mit Zusatz "Bewohner frei" und Parken (Z 314) mit Zusatz "Bewohner frei"
Privat	Parken privat
PSA	Parken (Z 314) mit Zusatz "Parkschein/-uhr" zeitlich begrenzt
PSchb	Parken (Z 314) mit Zusatz "Parkscheibe" zeitlich begrenzt
Beh.	Behindertenstellplatz
Taxi	Taxi-Stellplatz
Frei	Freisitze

Maßnahmen & Zusammenfassung - Grundbausteine Teilbereich J

Vorher



Nachher

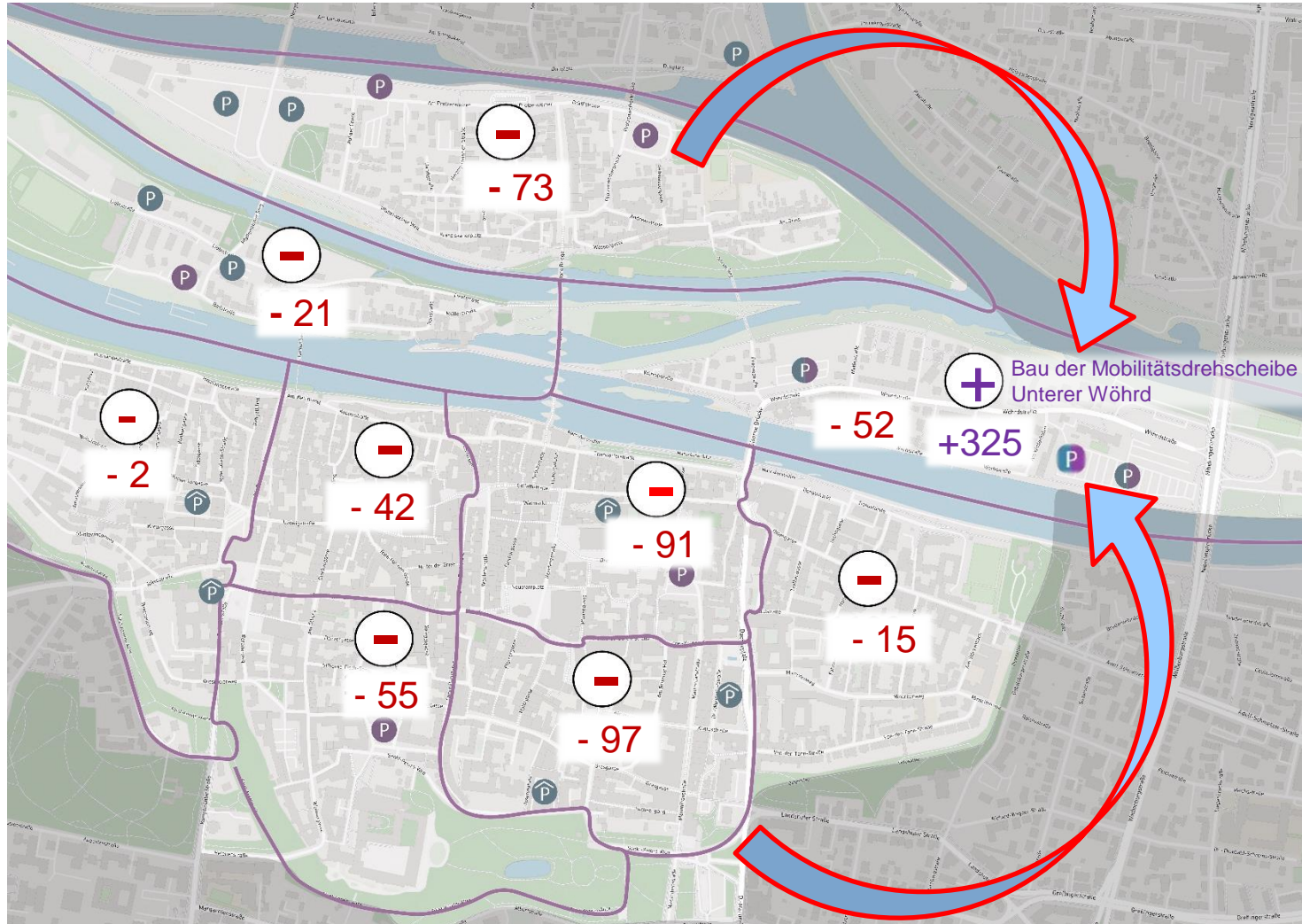


Zusammenfassung – Stellplatzbilanz aller Grundbausteine und Teilbereiche

Parkhäuser:	1.827
Sonderstellplätze (Beh.-St., Sonderechte, Taxi, Car Sharing, Bus, E-Laden, Lieferzonenbereiche)	196
Öffentliche St.: Parkscheinautomaten, Parkscheibe- und kostenfreie KFZ-Stellplätze	2.611
Bewohnerstellplätze	1.667
Unterer Wöhrd	675
Stell- und Parkplätze (ST) Gesamt	6.976 ST

Parkhäuser:	1.827
Sonderstellplätze (Beh.-St., Sonderechte, Taxi, Car Sharing, Bus, E-Laden, Lieferzonenbereiche)	315
Öffentliche St.: Parkscheinautomaten, Parkscheibe- und kostenfreie KFZ-Stellplätze	1.425
Bewohnerstellplätze	2.286
Unterer Wöhrd	1.000
Stell- und Parkplätze (ST) Gesamt	6.853 ST

Stellplatzverluste Altstadt - Funktionsübersicht



Stellplatzbilanz

Verkehrszellen

- Parkhaus
- Bewohnerparkplatz
- Parkplatz mit Bewohnerstellplätzen
- 1202 Verkehrszelle
- Stellplatzbilanz

Entfall ca. 448

alle Quartiere (ohne Oberer Wöhrd und Stadthof)

aber

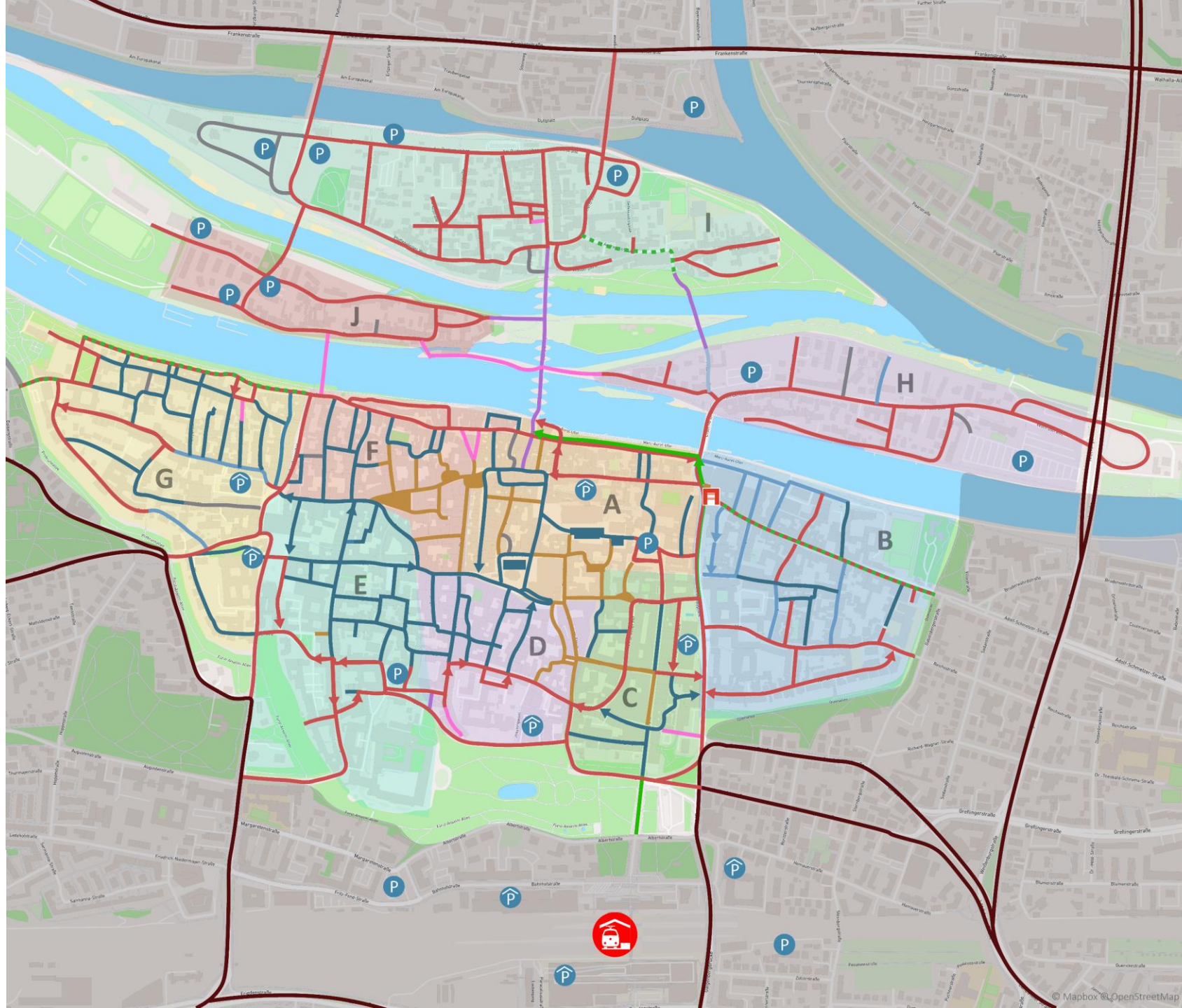
Zugewinn ca. 325

(mit Bau der Mobilitätsdrehscheibe)

verbleibendes Defizit ca. 123

Derzeitige Verkehrsführung

- (Haupt-) Verkehrsstraße
- Haupteerschließung
- Wohnverkehrsstraße
- Verkehrsberuhigter Bereich
- Fußgängerzone mit "Rad frei" und "Linienverkehr frei"
- Fußweg/Fußweg mit "Rad frei"
- Gemeinsamer/Getrennter Geh-/Radweg
- Umweltspur
- Keine Kategorisierung
- Fahrradstraße
- Einrichtungsverkehr
- Versenkbarer Poller
- P Parkplatz/-haus

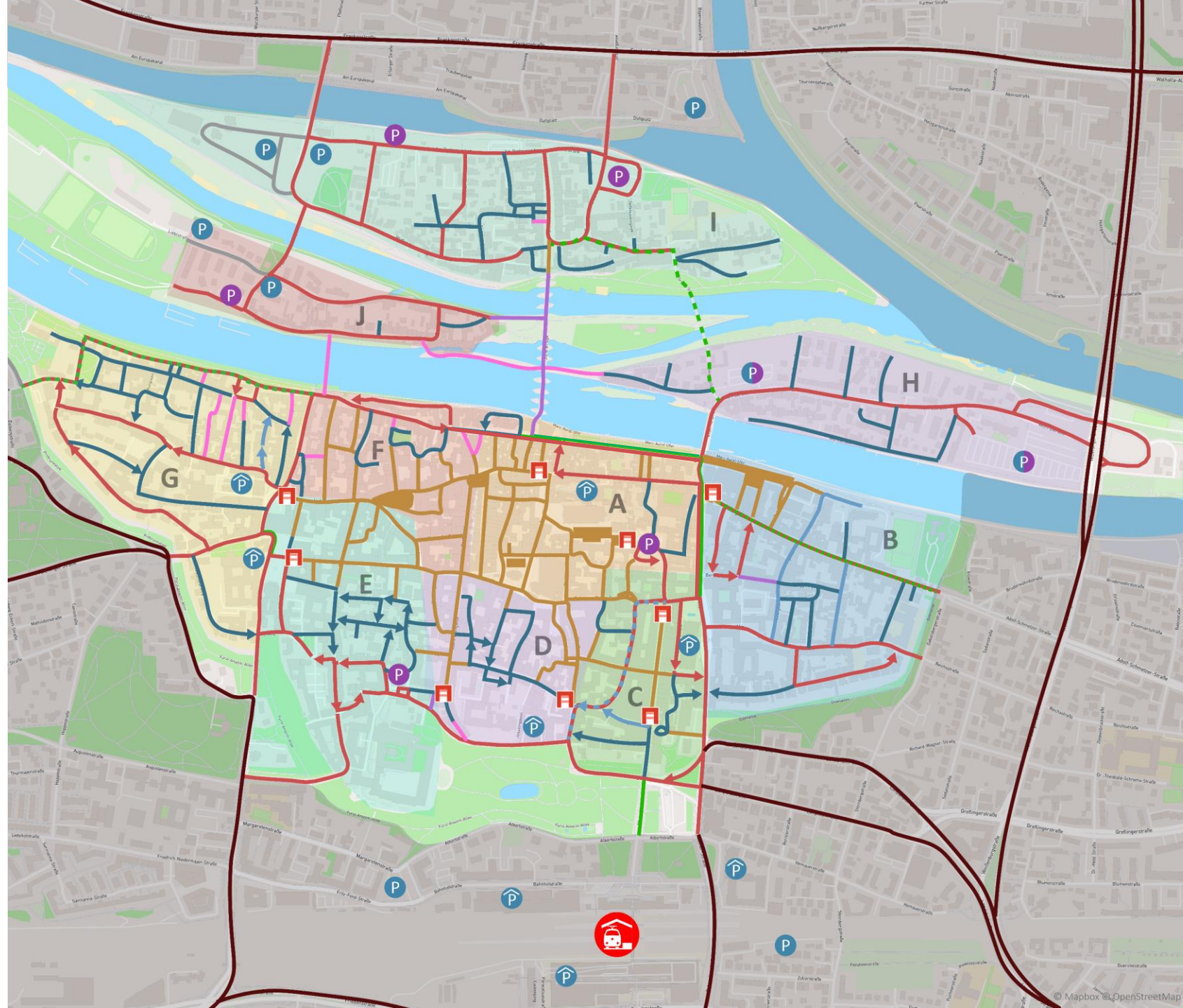


Kurz- bis mittelfristige Verkehrsführung

-  Hauptverkehrsstraße
-  Altstadterschließung
-  Wohnverkehrsstraße
-  Verkehrsberuhigter Bereich
-  Fußgängerzone mit "Rad frei" und "Linienverkehr frei"
-  Fußweg/Fußweg mit "Rad frei"
-  Gemeinsamer/Getrennter Geh-/Radweg
-  Umweltspur
-  Keine Kategorisierung
-  Fahrradstraße
-  Einrichtungsverkehr
-  Versenkbarer Poller
-  Parkplatz/-haus
-  Bewohnerparkplatz
-  Parkplatz mit öffentl. und Bewohnerstellplätzen

**Kurzfristig
2025/2026**

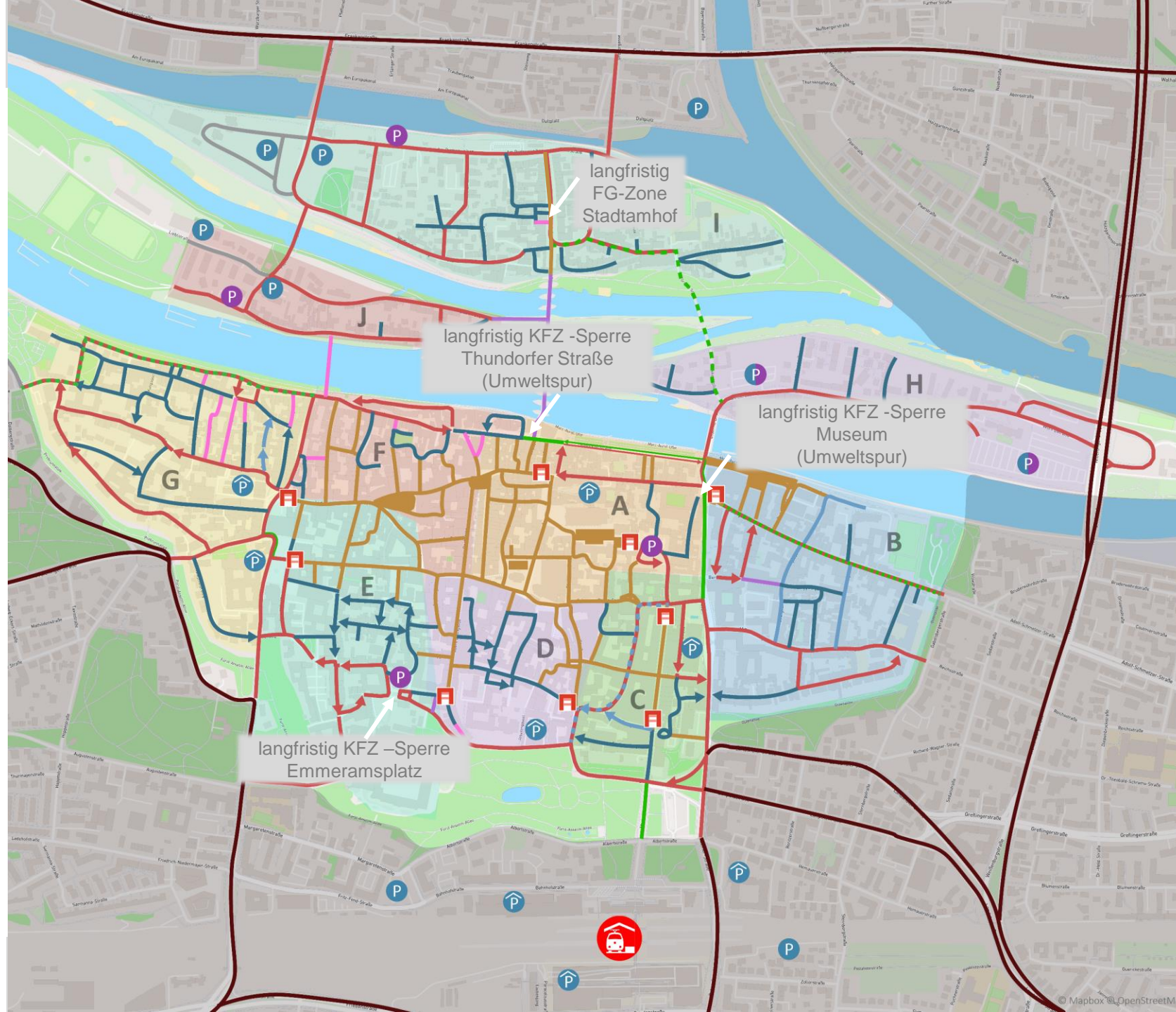
**mittelfristig
bis 2030**



langfristige Verkehrsführung

- Hauptverkehrsstraße
- Altstadterschließung
- Wohnverkehrsstraße
- Verkehrsberuhigter Bereich
- Fußgängerzone mit "Rad frei" und "Linienverkehr frei"
- Fußweg/Fußweg mit "Rad frei"
- Gemeinsamer/Getrennter Geh-/Radweg
- Umweltspur
- Keine Kategorisierung
- Fahrradstraße
- Einrichtungsverkehr
- Versenkbarer Poller
- Parkplatz/-haus
- Bewohnerparkplatz
- Parkplatz mit öffentl. und Bewohnerstellplätzen

langfristig
bis 2035





Auftraggeber:



Projekt- und Sachbearbeitung

Ansprechpartner:

Aaron Tonndorf
Stadt Regensburg
Stadtplanungsamt
D.-Martin-Luther-Straße 1
93047 Regensburg

in Zusammenarbeit mit

Auftragnehmer:

büro stadtVerkehr

Planungsgesellschaft mbH & Co. KG
Verwaltungssitz: Mittelstr. 55 | 40721 Hilden
Bürostandort: Bahnhofsallee 11 | 40721 Hilden

Bearbeiterinnen und Bearbeiter:

Jean-Marc Stuhm
Tabea Rademacher
Lennart Bruhn
Sabrina Kirschbaum